

תכנית 0130492-423

הרמק\346\69

תכנית מפורטת מקומית החוללת חוראות

נספח בינוי מנחה

איחוד וחלוקה	מסכות ראשית	אופי התכנית
לא איחוד וחלוקה	עדה מקומית	תכנית עינית מכוחה להציא התרים

מחזור : מרכז
 מרחב תכנון מקומי : הוד-השרון
 רשות מקומית : הוד-השרון
 שטח התכנית : 1532.00 מ"ר
 קנה מידה : 1 : 250

גושים וחלקות בתכנית:

גוש	מסדר	שטח	חלקי חלקות
6574	221		

חוזמות-מסד התכנון :



שלב: תוקף מהדורה: 1 תאריך: 09/06/15

שם	מספר	תפקיד	טלפון	דוא"ר
מגיש התכנית	גיא ומיסל כהן	מנהל פרויקט	057-8120965	guyco@gmail.com
מגיש התכנית	טובאח לולז ואדיר	מנהל פרויקט	09-7412362	
חירום בפועל	גיא ומיסל כהן	מנהל פרויקט	0505308277	
בעלי חובות בקרקע				
חוקרים	גיא כהן	מנהל פרויקט	037706017	
	מיסל כהן	מנהל פרויקט	086380171	
	טובאח אדיר	מנהל פרויקט	74418112	
	טובאח לולז	מנהל פרויקט	70705132	
עורך התכנית	דניס רוסר אורמית	מנהל פרויקט	09-7433735	valser@shavnet.co.il
מודד	חוסאם מטארה	מנהל פרויקט	09-7996748	hms@shavnet.co.il

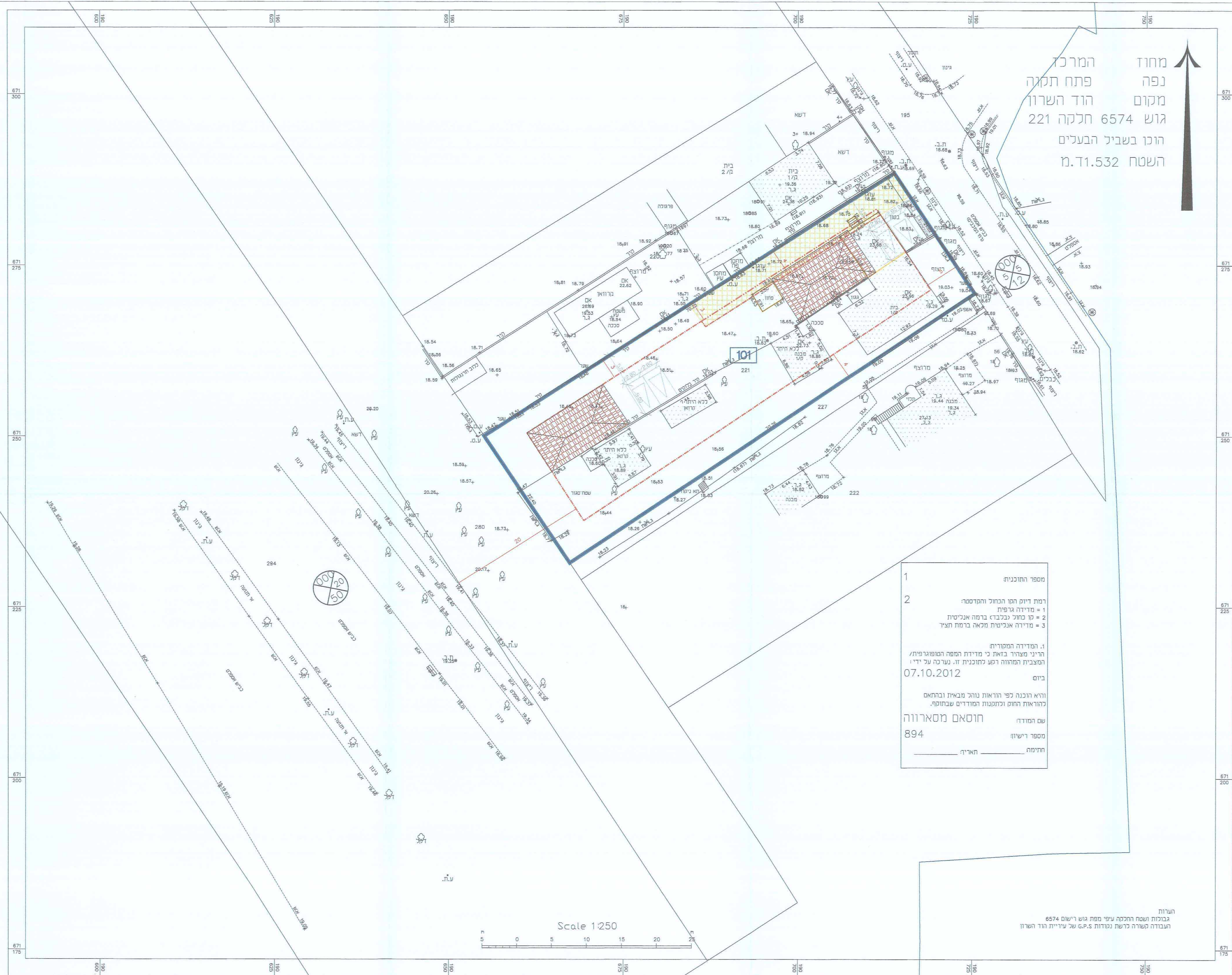
צהרת המודד:

היני מצרר בואת כי מדידת המפה המפורטת/מצבית המוחה רמק חזכנית זו, נערכה על ידי ביום 21.10.12 והיא חוכה לפ הוראות טח מבאית ובחואם לזרואת חוק והמשתת המודד עבוימק. דיוק המו החוכה והמדמטר: מדידת גרפית/קו כחול (כבכוד) ברמה אנכית/מדידת אנכית טמא ברמת תציר (ככלל המו החוכה).
 חוסאם מטארה 694
 מספר רישון 894
 תאריך 29.8.16

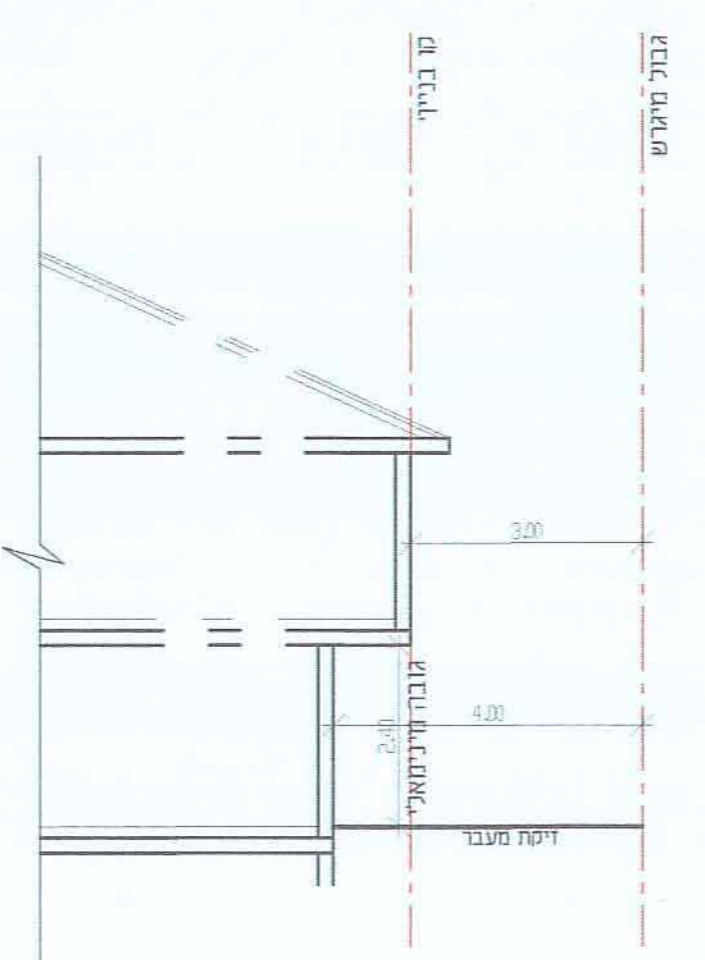
מחזור המרכז
 נפה פתח תקוה
 מקום הוד השרון
 גוש 6574 חלקה 221
 הוכן בשביל הבעלים
 השטח 1.1.532 מ.

מקרא מצב מוצע

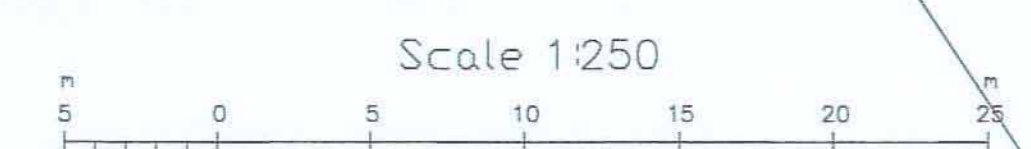
- גבול התכנית
- קו בניין
- קו בניין עיקרי
- מספר תא שטח
- זיקת הנאה
- מספר הדרך
- קו בניין
- רוחב הדרך



1 מספר הרוחבות
 2 רמת דיוק המו החוכה והמדמטר:
 1 = מדידת גרפית
 2 = מו כחול (כבכוד) ברמה אנכית
 3 = מדידת אנכית/מדידת טמא ברמת תציר
 1. המדידת המטרית
 היני מצרר בואת כי מדידת המפה המפורטת/מצבית המוחה רמק חזכנית זו, נערכה על ידי: 07.10.2012
 והיא חוכה לפ הוראות טח מבאית ובחואם לזרואת חוק והמשתת המודד עבוימק.
 שם המודד: חוסאם מטארה
 מספר רישון: 894
 חתימה: _____ תאריך: _____



חתך עקרוני זיקת מעבר בצד הדרומי של החלקה קנ"מ 1:100



מצב מוצע קנ"מ 1:250