


|  |                 |
|--|-----------------|
| נספח בינוי                               |                 |
| מס' 401-0301762                          |                 |
| הקמת בריכת שחיה פרטית רח' הפרחים 7 רשפון |                 |
| נספח לתוכנית                             | גיליון 1 מתוך 1 |
| תחולה                                    | מנחה            |
| תיאור                                    | תאריך           |
| עריכת הנספח                              | 16/9/2015       |
| רשימת תרשומות                            | קצ"מ            |
| מפת טופוגרפיה מצבית                      | 1:250           |
| חזית דרומית                              | 1:100           |
| שם תרשים                                 | -               |
| שם תרשים                                 | -               |
| שמות וחתימות                             |                 |
| עורך                                     | חתימה           |
| הנספח                                    | התאריך          |
| אשר על פי                                | אשר על פי       |
| אשר על פי                                | אשר על פי       |

מחוד : המרכז  
 נפה : השרון  
 המקום : רשפון  
 גוש : 8921  
 חלקה : 37  
 שטח : 2.052 ד.מ.  
 הוכן עבור : הבעלים

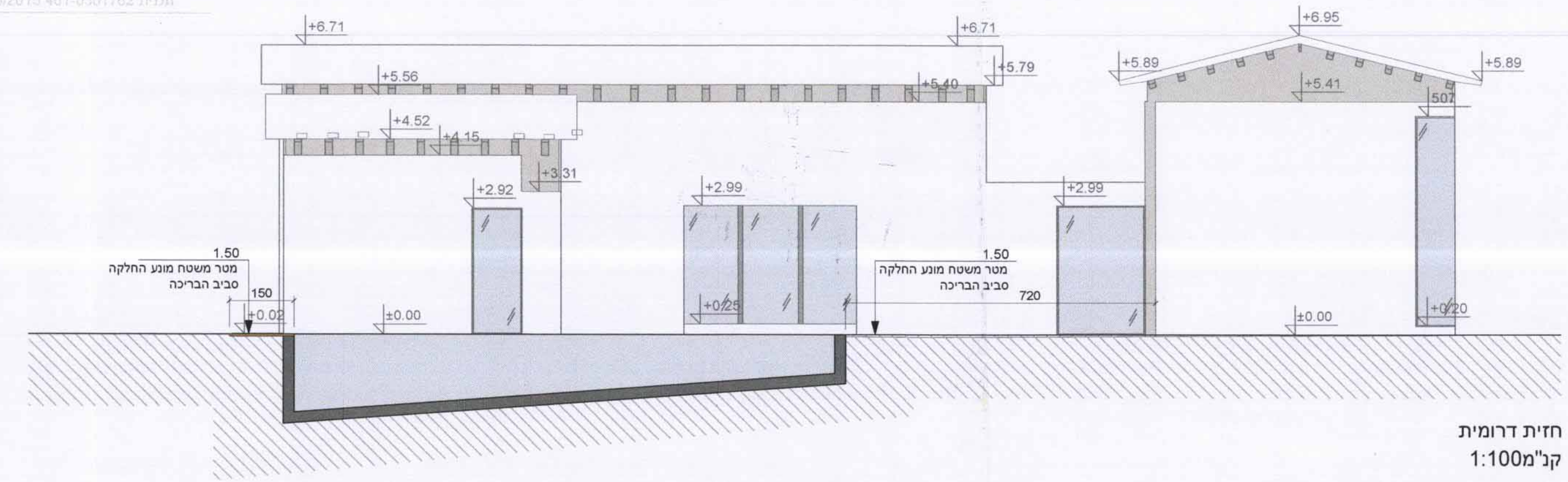
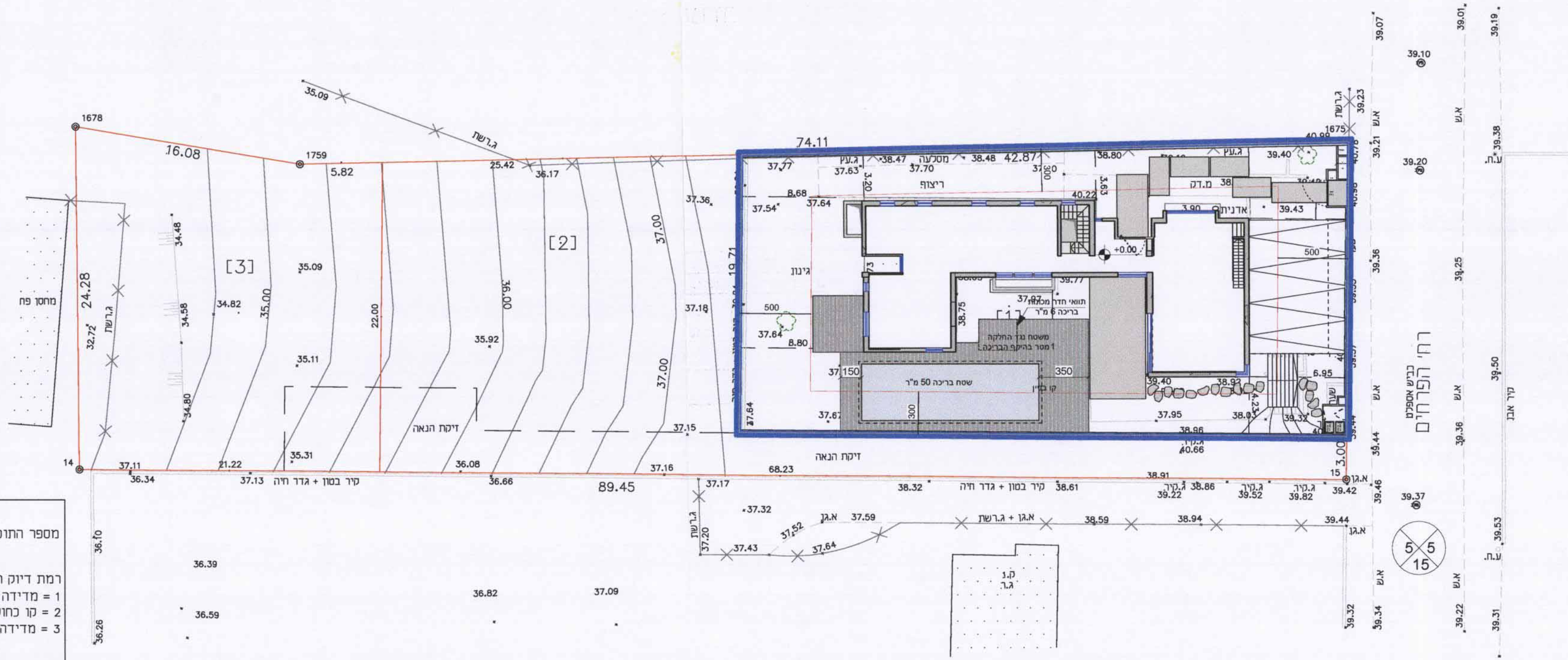
מפה טופוגרפית מצבית  
 1 : 250

חלוקה

| השטחים בדונם מטר | מספרי החלקות |      |              |
|------------------|--------------|------|--------------|
|                  | סופי         | ארעי | ת.ב.א.ע.ש.א. |
| 0.870            | 1            | 2    | 3            |
| 0.695            | 2            | 1    | 1            |
| 0.487            | 3            | 1    | 1            |
| 2.052            | (37)         |      |              |



- הערות :
- גבולות ושטח החלוקה נלקחו מתציר 855.1991
  - גבולות ושטח החלוקה לפי תביע 1/12/13
  - מדידה קשורה לרשת קוארדינטות ארצית
  - המדידה קשורה לרשת גבהים ארצית



חזית דרומית  
 קל"מ 1:100

מספר התוכנית

רמת דיוק הקו הכחול והקדסטר:  
 1 = מדידה גרפית  
 2 = קו כחול (כבד) ברמה אנליטית  
 3 = מדידה אנליטית מלאה ברמת תציר

1. המדידה המקורית  
 הריני מצהיר בואת כי מדידת המפה הטופוגרפית/  
 המצבית המרוחה נעשה לתוכנית זו. נערכה על ידי:

ביום 13-01-2015

והיא הוכנה לפי הוראות נוהל מבאית ובהתאם  
 להוראות החוק ותקנותו המודדים שבתוקף.

שם המודד: עמאד דארה  
 מספר רישיון: 1122  
 חתימה: \_\_\_\_\_ תאריך: \_\_\_\_\_

ועדה מקיבית חוף השרון  
 אישר תכנית מס' 401-0301762  
 הועדה המקיבית החליטה לאשר את התקנית  
 בשיעור מס' 2016.0000  
 7/12/15