נספח ניקוז לתמ"ל 1007

נספח לתכנית מס' תמ"ל/1007

שם התכנית:
תמ"ל 1007

מינהל התכנון
הועדה לתכנון מחוזי
27-08-2018
נתקבל

חוזק לקידום הבניה במחוזות שעדיפות לזיור
(ניוראלית שונות), התשע"ד, 2014
הודעה למחוזות מועדפים לזיור החלטה ביום
16.4.16
לאשר את הפקדה
יו"ר הועדה למחוזות מועדפים לזיור

גליון 1 מתוך 1

תחולה	מנחה
תיאור	נספח לניהול מי נגר וניקוז
תאריך עריכת הנספח	22/05/2016
שלב	מתן תוקף
קנ"מ	1:2500
תרשים נוספים	קנ"מ
תרשים סביבה	1:50000
תרשים על רקע תמ"א 34ב'/3	1:50000

עורך הנספח	שם: יואב קישוני	חתימה:
	תאגיד: מהוד הנדסה בע"מ	

קנ"מ 1:2500

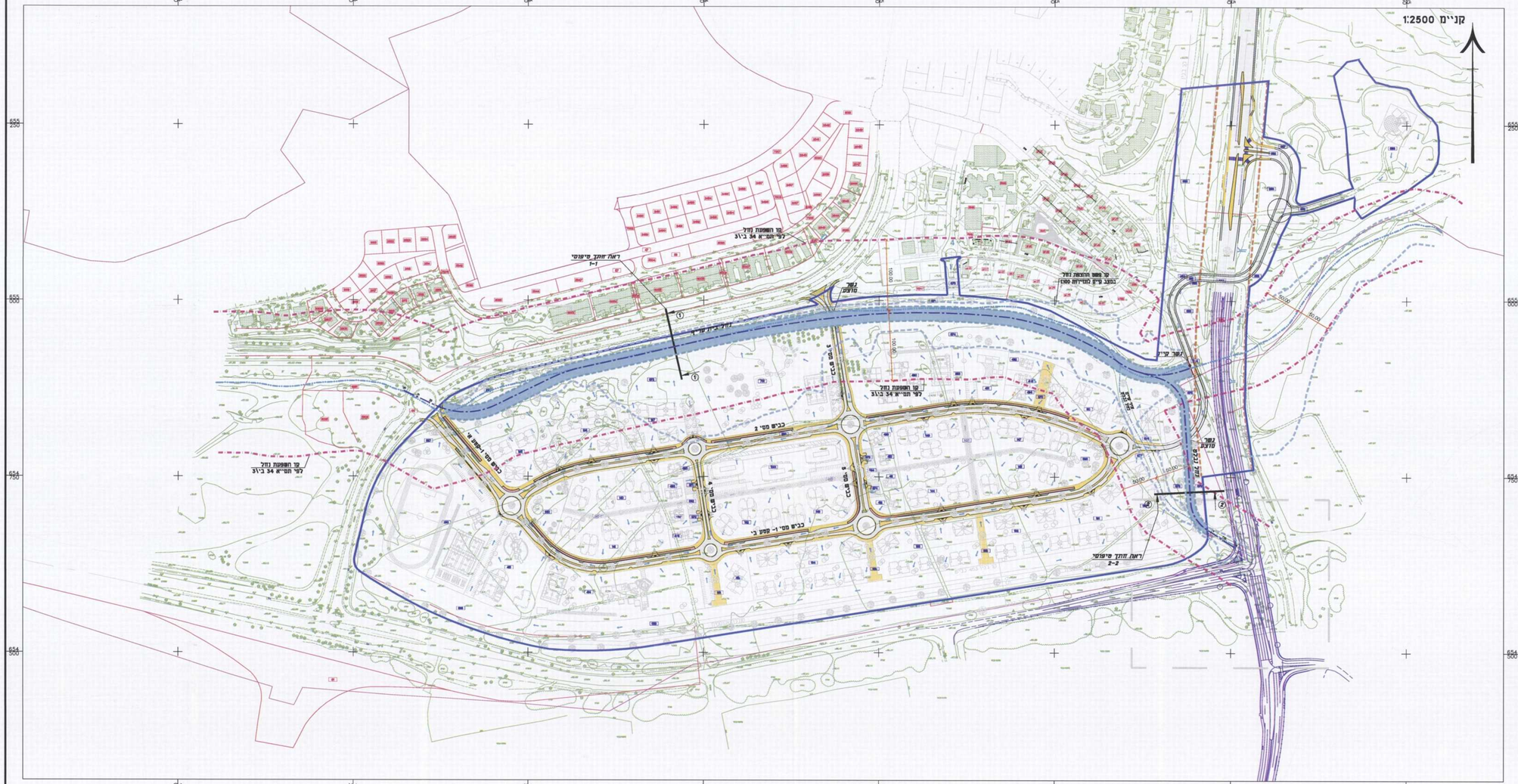

תרשים סביבה

קנ"מ 1:50000

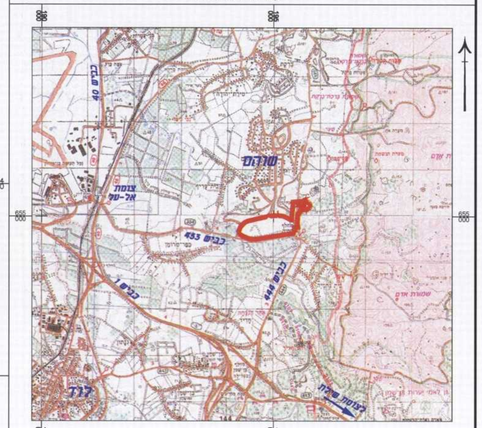

תרשים על רקע תמ"א 34ב'/3

קנ"מ 1:50000

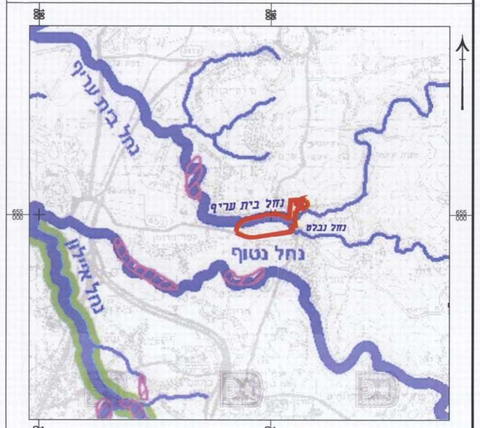

נחל בית עריף
חתך סיפוסי 1-1
קנ"מ 1:200

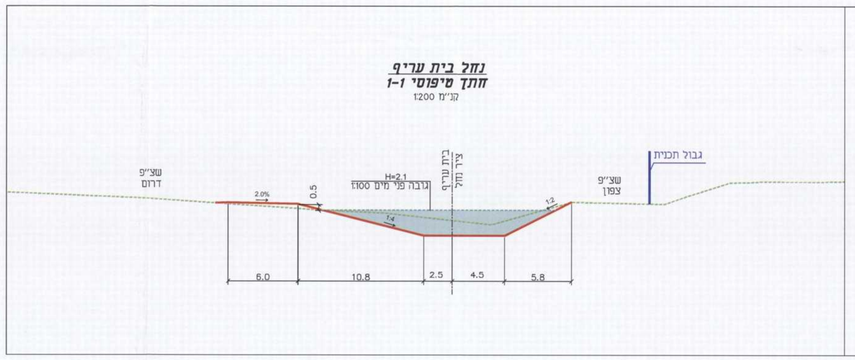

נחל נבלס
חתך סיפוסי 2-2
קנ"מ 1:200

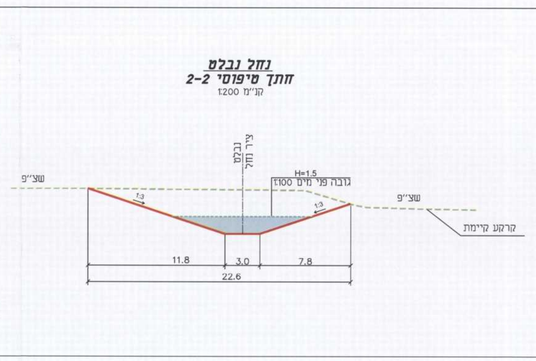

מקרא

- גבול תכנית
- גבול מגרש
- גבול שיפוט שרחם
- קו הכרזות כביש 444
- ציר נחל
- פשט הצפה
- קו פשט הצפה מצב קיים
- קו פשט הצפה מצב מוצע
- קו השפעת נחל לפי תמ"א 34 ב'/3
- ערוץ ראשי לפי תמ"א 34 ב'/3
- ערוץ משני לפי תמ"א 34 ב'/3
- כיוון זרימה נגר עילי

מפי זחתך

- נובה פני מים בתדירות 1:100

T:\DATA\527\Drawing\527-300.dwg, 5/24/2018 10:29:22 AM, HP DesignJet 650C custom.ct3
PDF | mon 12:38:22 | 09/06/16 | HDI | mm mm