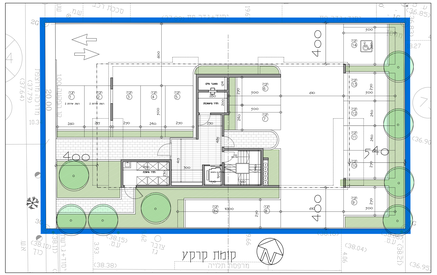

תוכנית קומת קרקע
ק.מ. 1:100

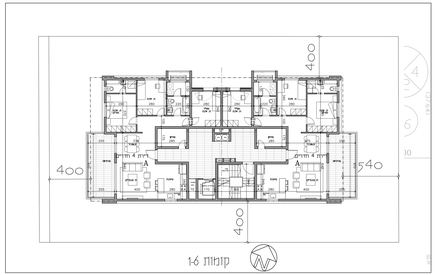

תוכנית קומה 1-6
ק.מ. 1:100

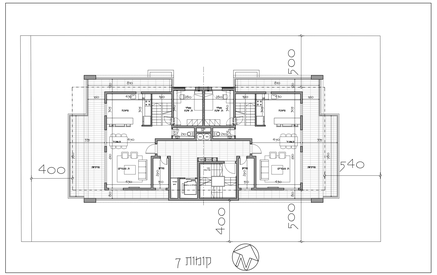

תוכנית קומה 7
ק.מ. 1:100

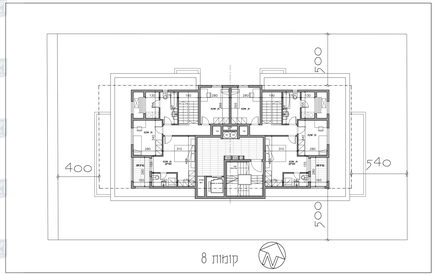

תוכנית קומה 8
ק.מ. 1:100

חזיתות
ק.מ. 1:100

תכנית מס' 410-0318923

שינוי לתכניות מתאר מס' פת/14/2000
פת/4/1210 ולתכנית פת/2000 על תיקוניה

גוש 6379 חלקה 69

תוכנית מפורטת

ניספח בינוי

איזור ותכנון	סמכות ראשית	אופי התכנית
כללי	הנהלה מקומית	תוכנית מפורטת

מחוז : מרכז
מרחב תכנון מקומי : פתח תקוה
רשות סטטוטורית : פתח תקוה

שטח התכנית : 0.690 דונם
קנה מידה: 1:100

נושאים וחלקות בתכנית:

גוש	חלק הגוש	חלקות בשלמות	חלקי חלקות
6379	מוסדר	69	

הוראות מוסד התכנון :

שכב: תאים מיוחדים **מחדורה :** 1 **תאריך :** 24.03.16

שמות רחתיפות :

יזם התכנית	שם	אלה שמש יזמ ובעלות בנה השאת בע"מ	
	כתובת	לוחן מנשמיר 22 פתח - תקוה	
	טלפון	03-9309692	אימייל: schron-1@bezeqint.net
מגיש התכנית	שם	אלה שמש יזמ ובעלות בנה השאת בע"מ	
	כתובת	לוחן מנשמיר 22 פתח - תקוה	
	טלפון	03-9309692	אימייל: schron-1@bezeqint.net
בעל מקצוע בכיר	שם	בר-סגר אשר מתם רואה אדרי חמר	
	כתובת		
	טלפון		אימייל
עורך התכנית	שם	אל נגוסר אדריכלות ותכנון ערים	
	כתובת	רח' יפו 14 ת.ד 3001 הצפון	
	טלפון	09-7495614	אימייל: tel@bezeqint.net
מודד	שם	לאוביץ ג'יימס	
	כתובת	ת.ד 5312 פתח תקוה	
	טלפון	03-9201001	אימייל: linudav@netvision.net.il

מבנים מאזן תנועה

קלה	יחיד	רחוק מקו זו (מקו 1.5 ולדיה מעל 90 מיל עקיר)	מוצע
69	14	15	15

נתוני בינוי
שטח חלקה : 670 מ"ר
שטח לחישוב בינוי:100 מ"ר
אחוז שטח מבנוי :15