תכנית 424-0100032 נספח תשרים על גבי תכניות מתאר ארציות ומחוזיות 15:27:16 15/09/2016

חוק התכנון והבנייה, התשכ"ה - 1965
תכנית מתאר מקומית

מס' 424-0100032

שמורת טבע הדום שומרון

תשריט מידע גליון 1 מתוך 2

איחוד וחלוקה	סמכות ראשית	אופי התכנית
ללא איחוד וחלוקה	ועדה מחוזית	תכנית שניתן מכוחה להוציא היתרים או הרשאות

מחוז : המרכז
מרחב תכנון מקומי : חבל מודיעין
מועצה אזורית: חבל מודיעין

שטח התכנית : 15,611.998 דונם
קנה מידה: 1:10,000

חותמות מוסד התכנון :

שלב: הגשה מהדורה : 1 תאריך : 15/09/16

שמות וחתימות :

מגיש התכנית	שם: רשות הסבע והגנים		חתימה:
	כתובת: עם ועולמו 3 י-ם		
	מספר: 02-5005400	פקס: 02-5006218	דואל:
היזם בפועל	שם: רשות הסבע והגנים		חתימה:
	כתובת: עם ועולמו 3 י-ם		
	מספר: 02-5005400	פקס: 02-5006218	דואל:

חת- מלגה	בעלי הזכויות בקרקע			
1	שם: מנהל מקרקעי ישראל	ת.ז:	מספר:	חתימה:
	שם:	ת.ז:	מספר:	חתימה:
2	שם:	ת.ז:	מספר:	חתימה:
	שם:	ת.ז:	מספר:	חתימה:

עורך התכנית	שם פרטי ואבוי: רשות הסבע והגנים		חתימה:
	כתובת: ת.ד. 238 ראש העין 48101		
	מספר: 03-9150400	פקס: 03-9024362	דואל:
מודד	שם: וולרי גוסמן		חתימה:
	כתובת: רח' גיבורי ישראל 40 נתניה		
	מספר: 054-4389073	פקס: 09-8856614	דואל: voler_nm@netvision.net.il

תרשים סביבה עפ"י תמ"א 8

קנ"מ 1:50,000

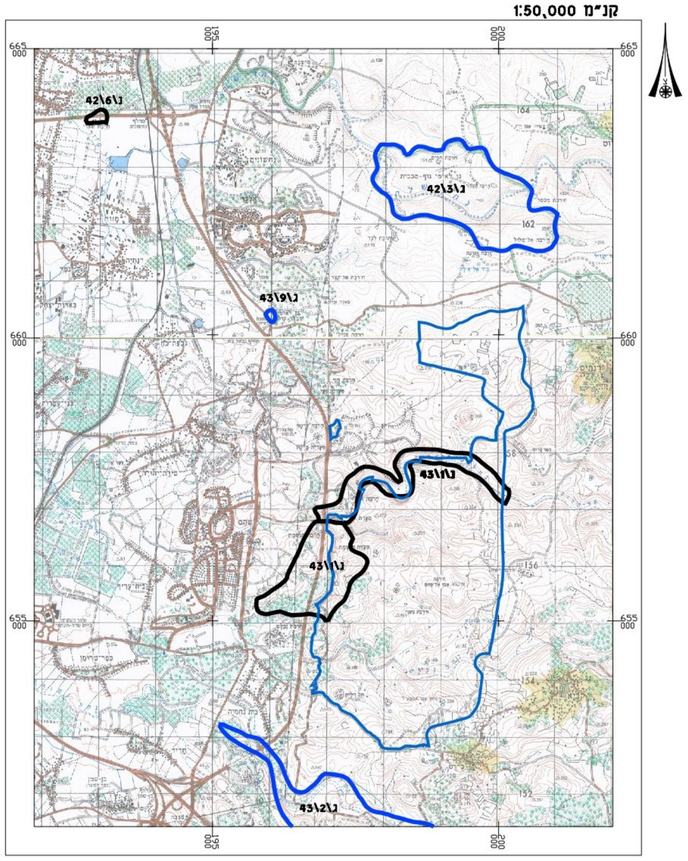

שמורת טבע
גן לאומי

תרשים סביבה - מסדרון אקולוגי

קנ"מ 1:100,000

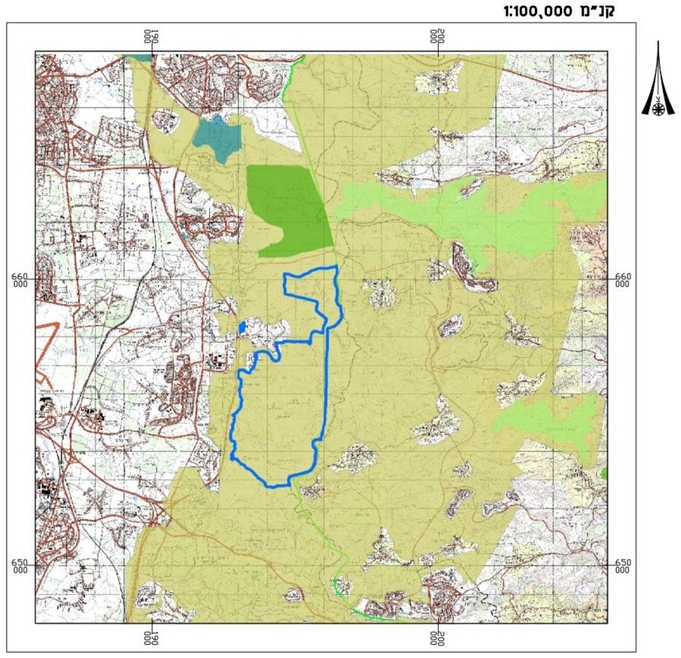

תרשים סביבה

קנ"מ 1:50,000

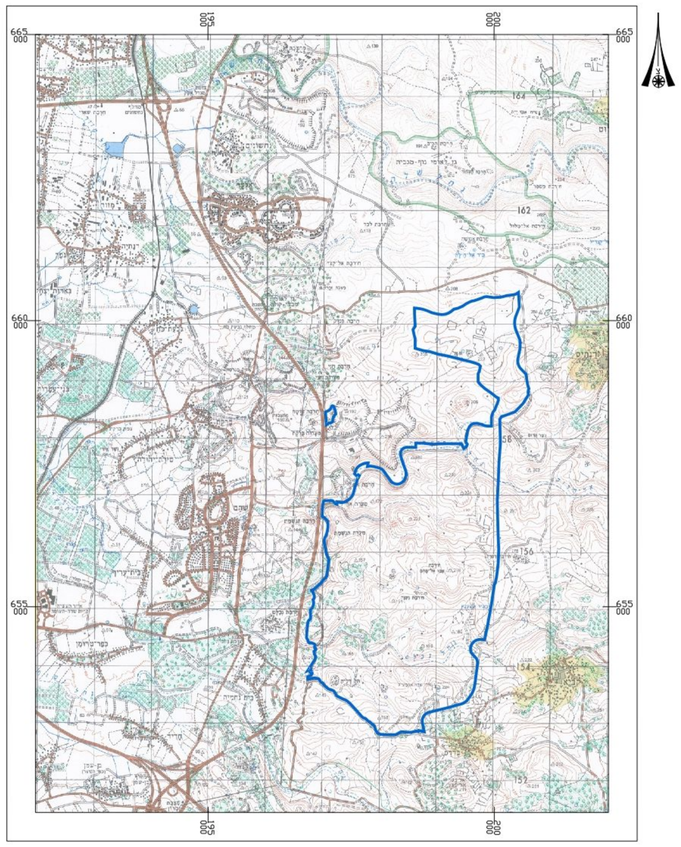

תרשים סביבה עפ"י תמ"א 22

קנ"מ 1:50,000

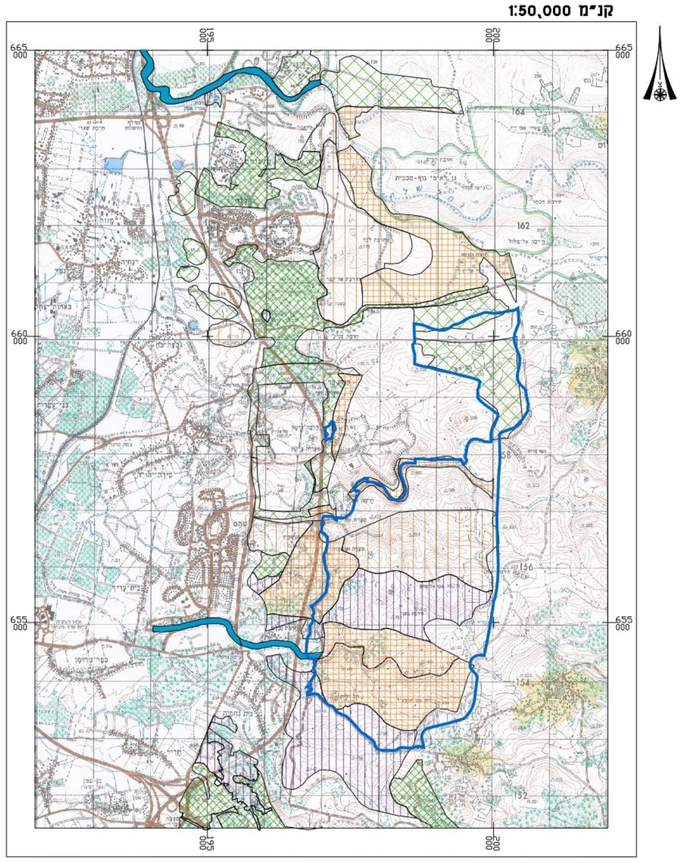

יער פארק מוצע
יער פארק קיים
נטיעות בגדות נחלים
יער נטע אדם קיים
יער נטע אדם מוצע
יער טבעי לשימור