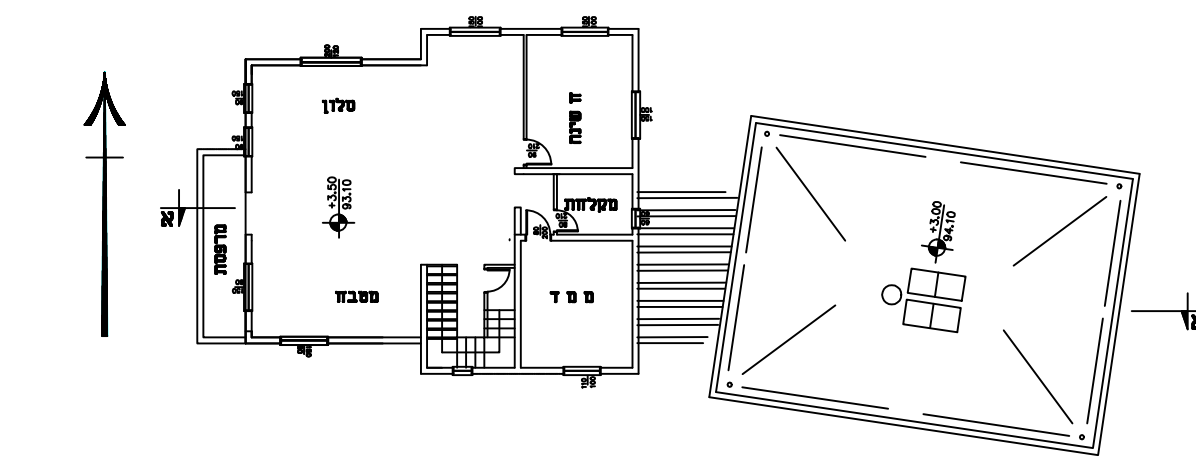
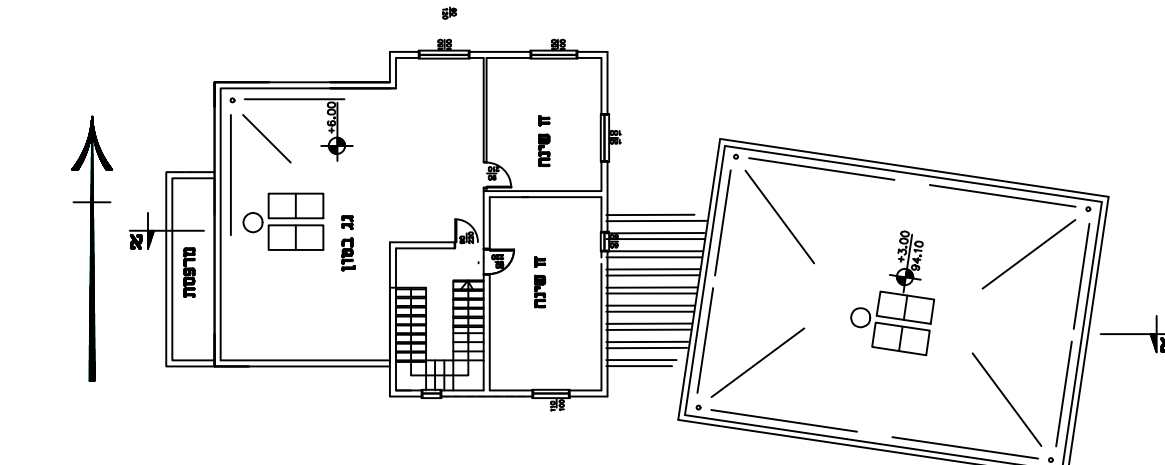


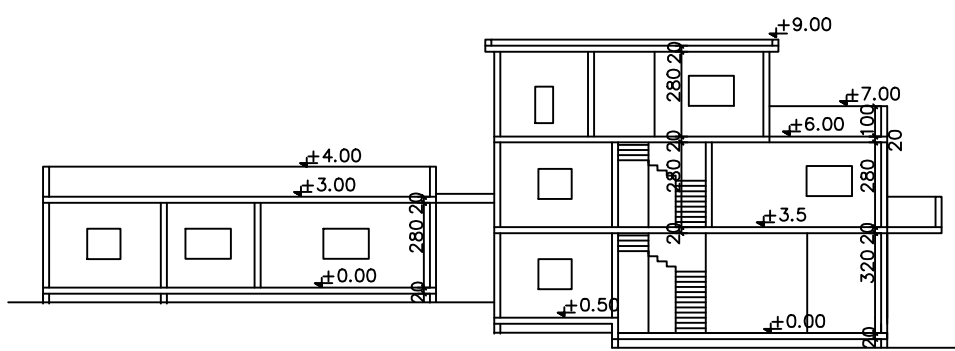
תכנית קומת קרקע 1:250



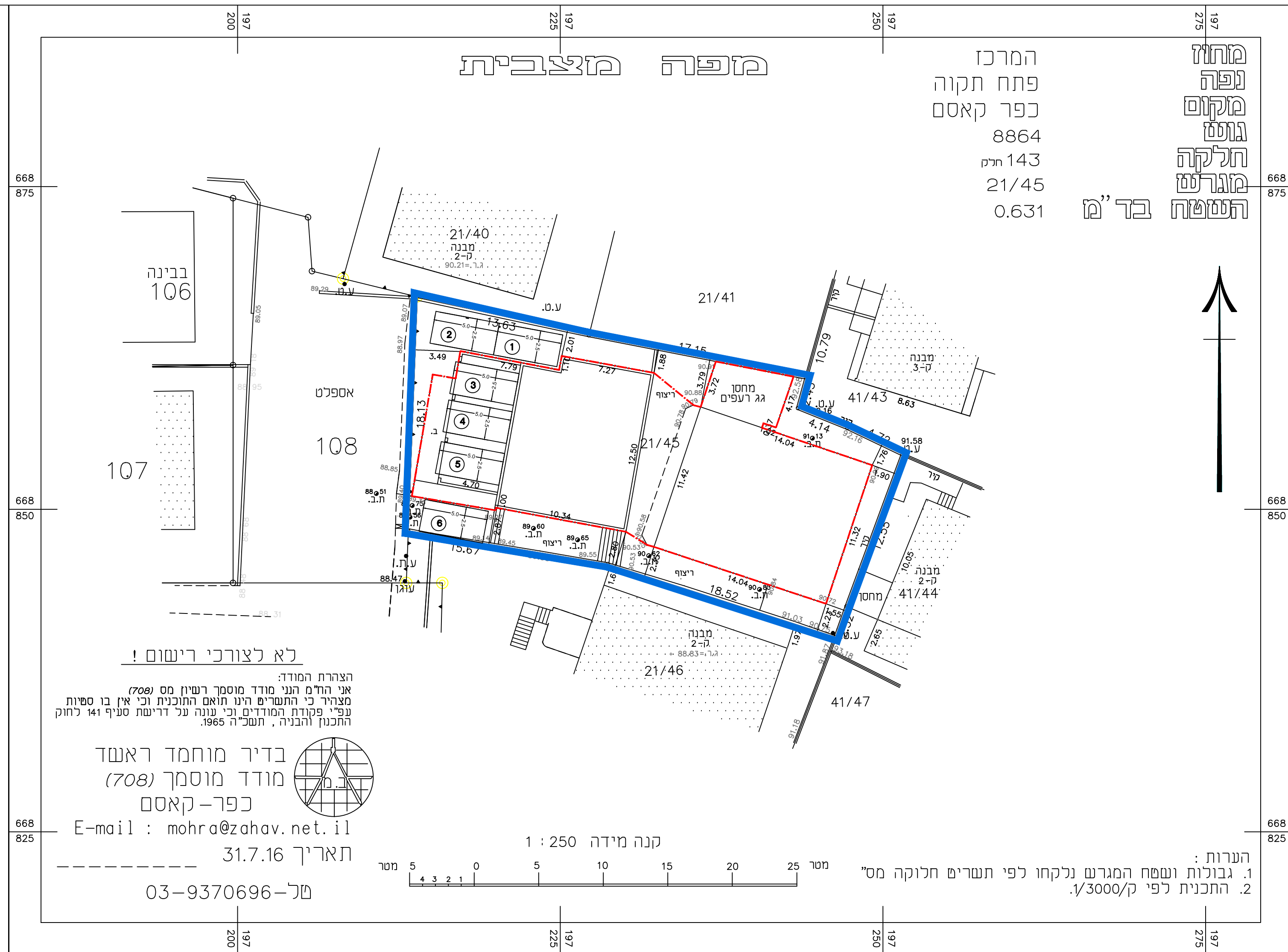
תכנית קומת א 1:250



תכנית קומת ג 1:250



חתך א א 1:250



לא לצורכי רישום!

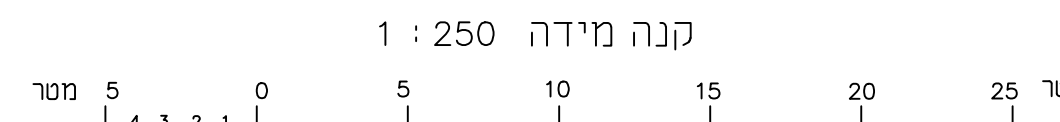
הצהרת המודד:  
אני החלפ הנני מודד מוסמך רשום מס (708)  
מצהיר כי התשרים הינו תואם התוכנית וכי אין בו סתירה  
עפ"י פקודת המודדים וכי עונה על דרישת סעיף 141 לחוק  
התכנון והבניה, תשכ"ה 1965.

בדיר מוחמד ראגד  
מודד מוסמך (708)  
כפר-קאסם

E-mail : mohra@zahav.net.il

תאריך 31.7.16

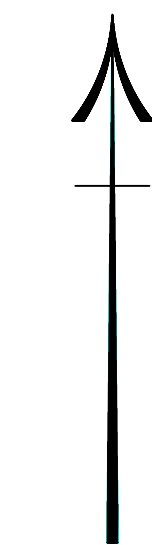
טל-03-9370696



תכנית חניה קנ"מ 1:250

מחוז  
נפה  
מקום  
גוש  
חלקה  
מגרש  
השטח בד"מ

המרכז  
פתח תקוה  
כפר קאסם  
8864  
143 חלק  
21/45  
0.631



חוק התכנון והבניה, התשכ"ה - 1965 <b>תכנית מפורטת</b>	
<b>מס' 451-0452342</b>	
<b>אישור מצב קיים</b>	
<b>חניה גליון 1 מתוך 1</b>	
<b>מחוז</b>	<b>מרכז</b>
<b>מרחב תכנון מקומי</b>	<b>קסם</b>
<b>רשות מקומית</b>	<b>כפר קאסם</b>
<b>ישוב</b>	<b>כפר קאסם</b>
<b>תאריך</b>	<b>3.8.2016</b>
<b>שם התרשים</b>	<b>קנ"מ</b>
<b>מצב מאושר</b>	1:250
<b>תרשים להתמצאות כללית</b>	-
<b>תרשים לסביבה הקרובה</b>	-
<b>שמות וחותימות:</b>	
<b>עורך הנספח</b>	שם: <b>סרסור זוהרי</b> תאריך: 3.8.2016 חתימה:

הערות:  
1. גבולות ושטח המגרש נלקחו לפי תשרים חלוקה מס'  
2. התכנית לפי 1/30000.