

מס' 0332718-458

שם התכנית:

הסדרת תוואי נחל
בגוש 7874-חלקה 36

נספח בינוי ותנועה

מחוז :
מרחב תכנון מקומי :
מקום :
שטח התכנית :
קנה מידה :
1:500

נושאים וחלקות בתכנית:

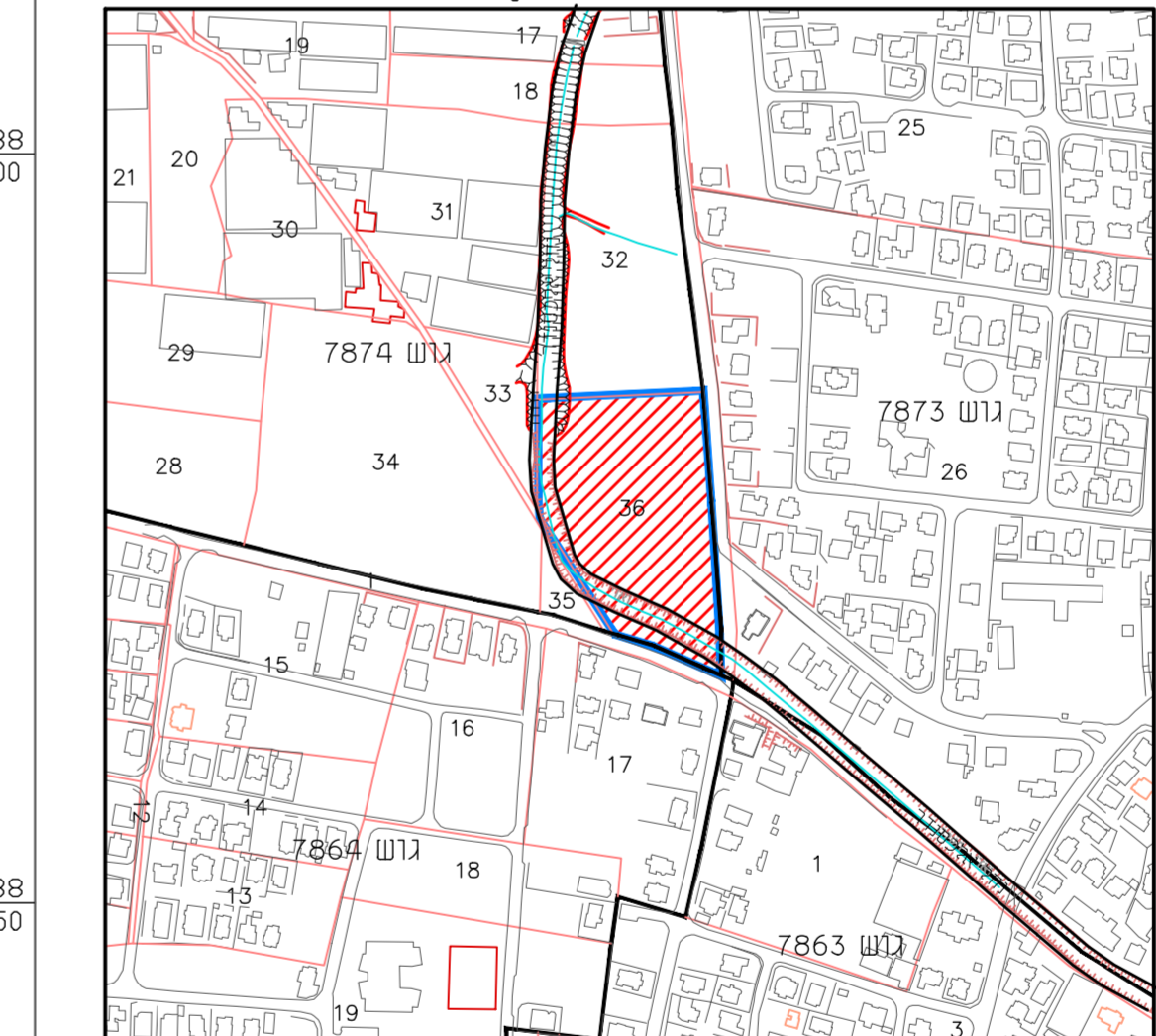
גוש	סוג הגוש	חלקות בשטוחות	חלקי חלקות
7874	מסדר	36	

שלב: הפקה מהדורה: 2 תאריך: 18.01.2017

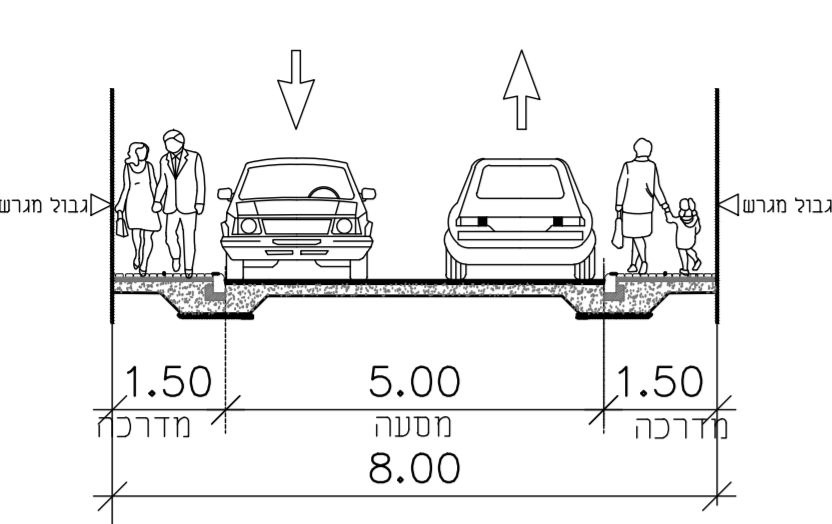
שם	תפקיד	חתימה
עבד אלוהין יעיר	אדריכל	
ד"ר אילנה גרין	מנהלת	
ד"ר אילנה גרין	מנהלת	
ד"ר אילנה גרין	מנהלת	



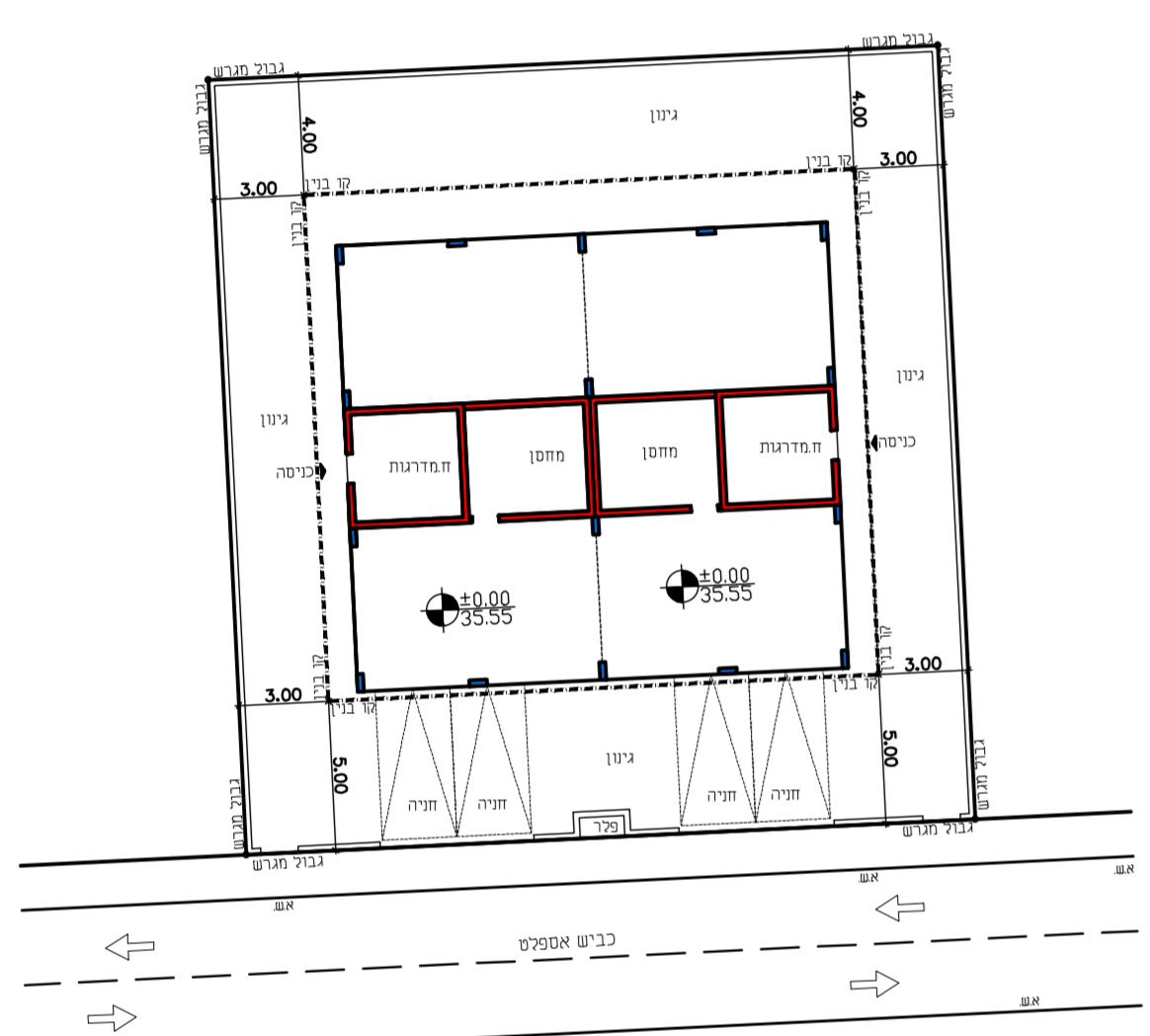
מפת התמצאות קנ"מ 1:5000



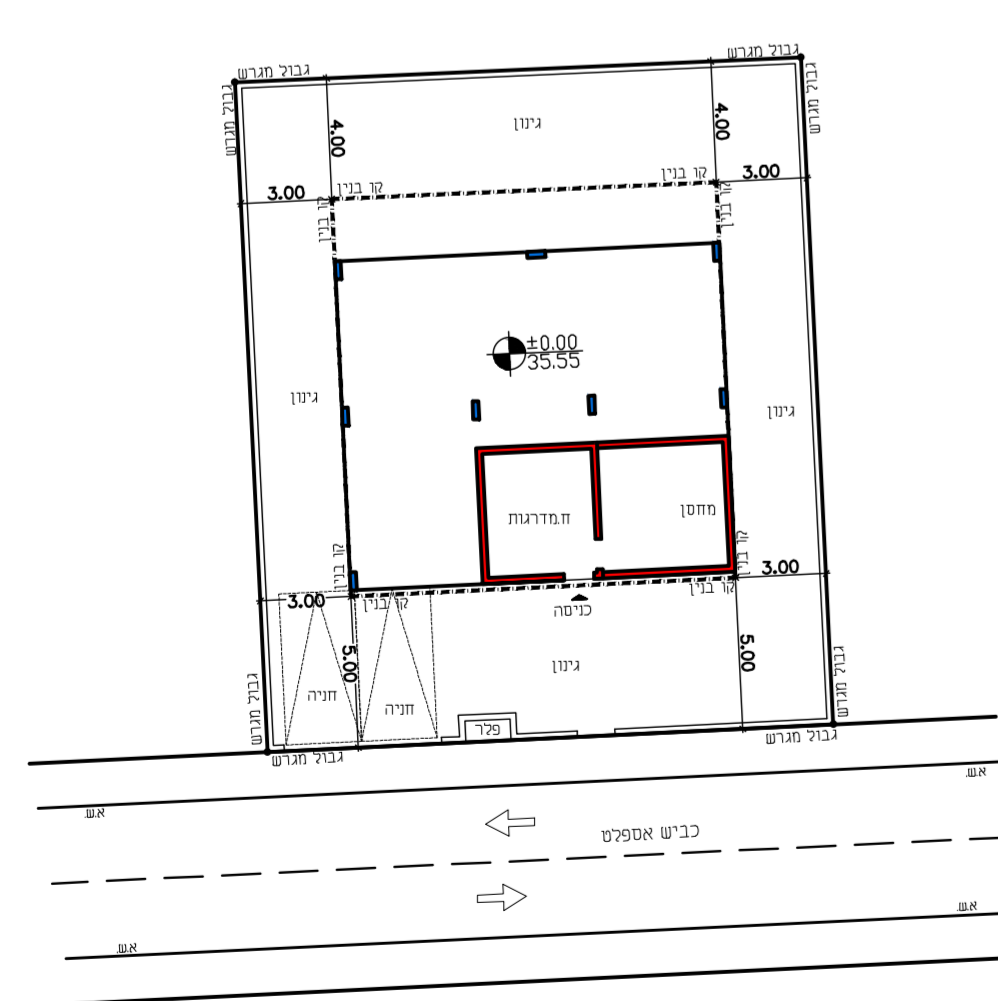
מצב מוצע
1 : 500



זכות דרך 8.00 מ'
ק.מ. 1:100



א- קרקע ל2 מבנים צמודים במגרש (ד.טפוסית)
2 יח"ד לקומה שה"כ 6 יח"ד במגרש
ק.מ. 1:250



ב- קרקע למבנה אחד במגרש (ד.טפוסית)
1 יח"ד אחת לקומה שה"כ 3 יח"ד במגרש
ק.מ. 1:250

