

מס' 411-0470088

שם התכנית
קפ"ל 25 יהוד


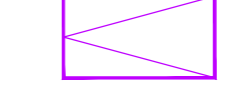







תכנית בינוי גליון 1 מחוז 2

מחוז	מרכז
מרחב תכנון מקומי	יהוד - נווה אפריים
רשות מקומית	יהוד מונסון
ישוב	יהוד מונסון
תאריך	26.04.17
שם התרשים	קני"מ
מצב מאושר	1:250
תרשים סביבה	-
תרשים נוסף	-
תרשים נוסף	-
תמונה נוספת	-

שמות וזחתימות:

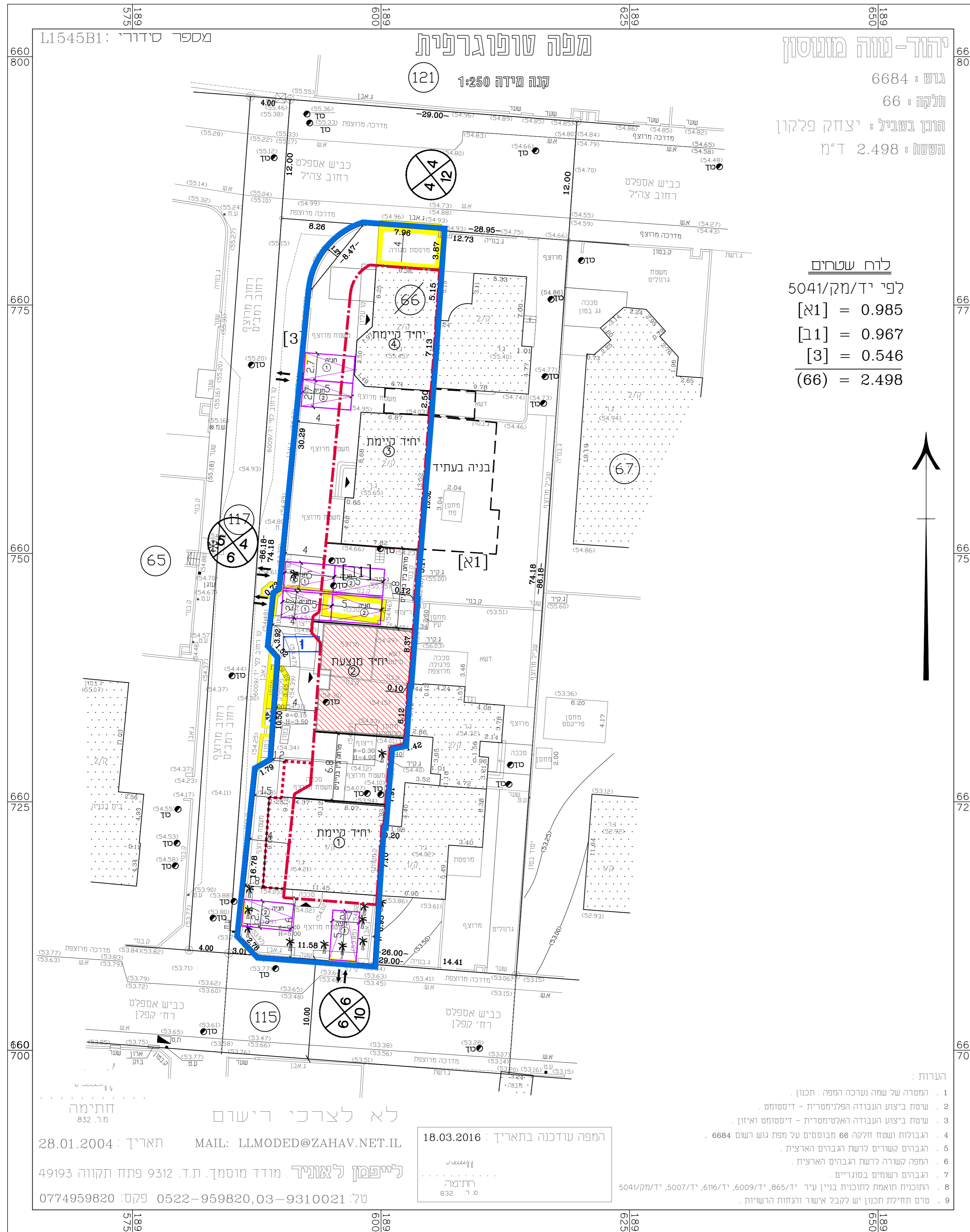
עורך התוכנית	שם: אהרון דודי - אדריכל	זחתימה:
	ת.ד.: 055059331	

מקרא

-  גבול תכנית
-  חניה
-  מבנה מוצע
-  בניה בעתיד
-  להריסה
-  קו בנין
-  קו בנין לבנייה קיימת
-  מספר תא שטח
-  רוזטה

יהוד - נווה מונסון
גוש: 6684
חלקה: 66
הוכן בשביל: יצחק פלקון
השטח: 2.498 ד"מ

לוח שטחים
לפי יד/מק/5041
[א1] = 0.985
[ב1] = 0.967
[3] = 0.546
(66) = 2.498



לא לצרכי רישום
חתימה: 832 מ.ר.
תאריך: 28.01.2004
MAIL: LLMODED@ZAHAV.NET.IL
לייפמן לאוניד, מודד מוסמך, ת.ד. 9312 פתח תקווה 49193
טל: 0774959820 פקס: 0522-959820, 03-9310021
המפה עודכנה בתאריך: 18.03.2016
חתימה: 832 מ.ר.

- הערות:
1. המטרה של שמה נערכה המפה: תכנון.
 2. שיטת ביצוע העבודה הפלנימטרית - דיסטומט.
 3. שיטת ביצוע העבודה האלטימטרית - דיסטומט וארון.
 4. הגבולות ושטח חלקה 66 מבוססים על מפת גוש רשום 6684.
 5. הגבולות קשורים לדשת הגבולות הארצית.
 6. המפה קשורה לדשת הגבולות הארצית.
 7. הגבולות רשומים בסוגריים.
 8. התוכנית תואמת לתוכנית בניין עיר 865/ד, 6009/ד, 616/ד, 5007/ד, 5041/מק/5041.
 9. שטח תחילת תכנון יש לקבל אישר והתנאות הרשויות.