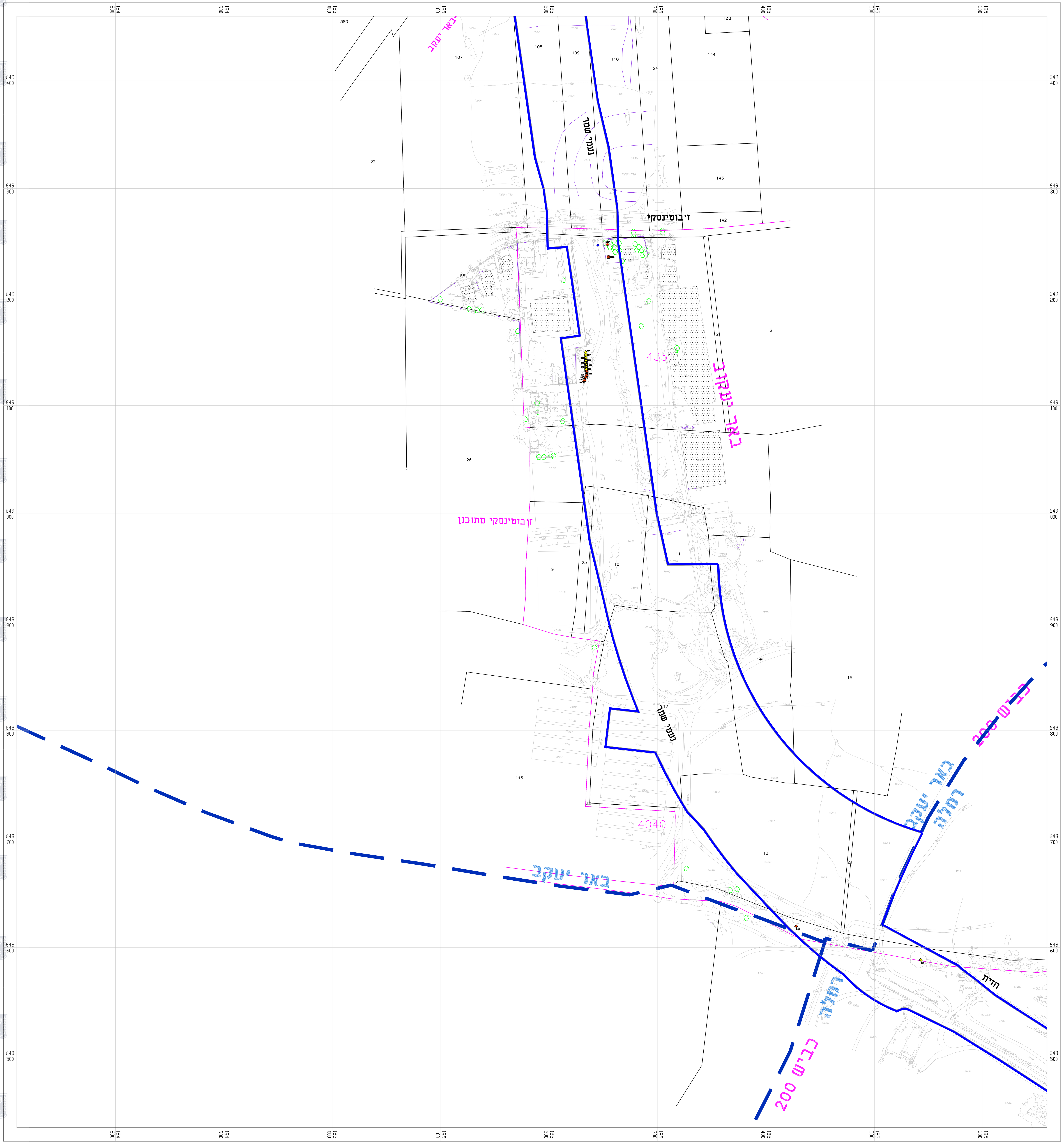

מקרא

גבול התוכנית	
מסי גוש	300
מסי חלקה	200
גבול גוש	
גבול חלקה	
עץ להעתקה	
עץ לשימור	
עץ לכריתה	
עץ להעתקה שלא סומן ע"י מודד אלא בסימון עצמי במיקום משוער	
עץ לשימור שלא סומן ע"י מודד אלא בסימון עצמי במיקום משוער	
עץ לכריתה שלא סומן ע"י מודד אלא בסימון עצמי במיקום משוער	
עץ שנמדד אך אינו קיים בשטח או שאינו עומד בגודל מינימום ע"פ הגדרות תיקון 89	
קבוצת עצים להעתקה	
קבוצת עצים לשימור	
קבוצת עצים לכריתה	

נספח שמירה על עצים בוגרים

תכנית מסי תת"ל 72 ב

הרכבת קלה במטרופולין ת"א- "הקו החום"-מקטע מזרחי

גליון 7 מתוך 18

תחולה	מנחה
תיאור	סקר עצים
תאריך עריכת הנספח	12/06/2019
רשימת התרשימים	קנ"מ
	1:1,250
	–
	–

עורך התוכנית
שם: אדיר אלווס
תאגיד: אדיר יעוץ ופיקוח נופי בע"מ
כתובת: הנורית 102 חגור
טלפון: 03-9032190
פקס: 03-9032190
דוא"ל: aadir@013.net
חתימה:

מפתח גליונות:

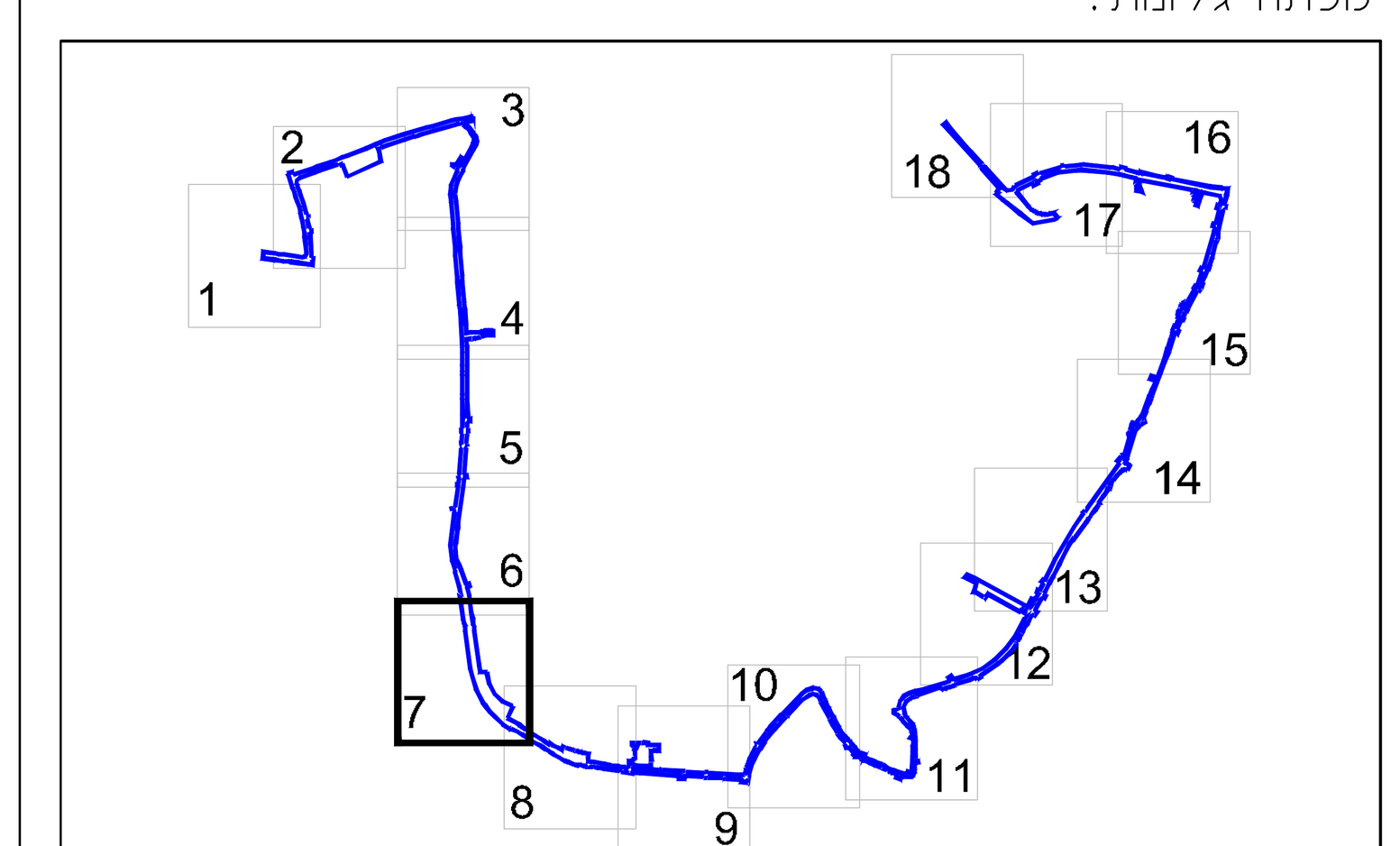

באר יעקב		מסי גליון:
07 מתוך 18	1 : 1250	7
index_brown_miz_nispah2_ttl72.dwg		

אדיר
יעוץ ופקוח נופי בע"מ
מושב חגור ת.ד. 309 פקס: 03-9032190 נייד: 052-2333555

רקע פיתוח ● רקע מדידה ○

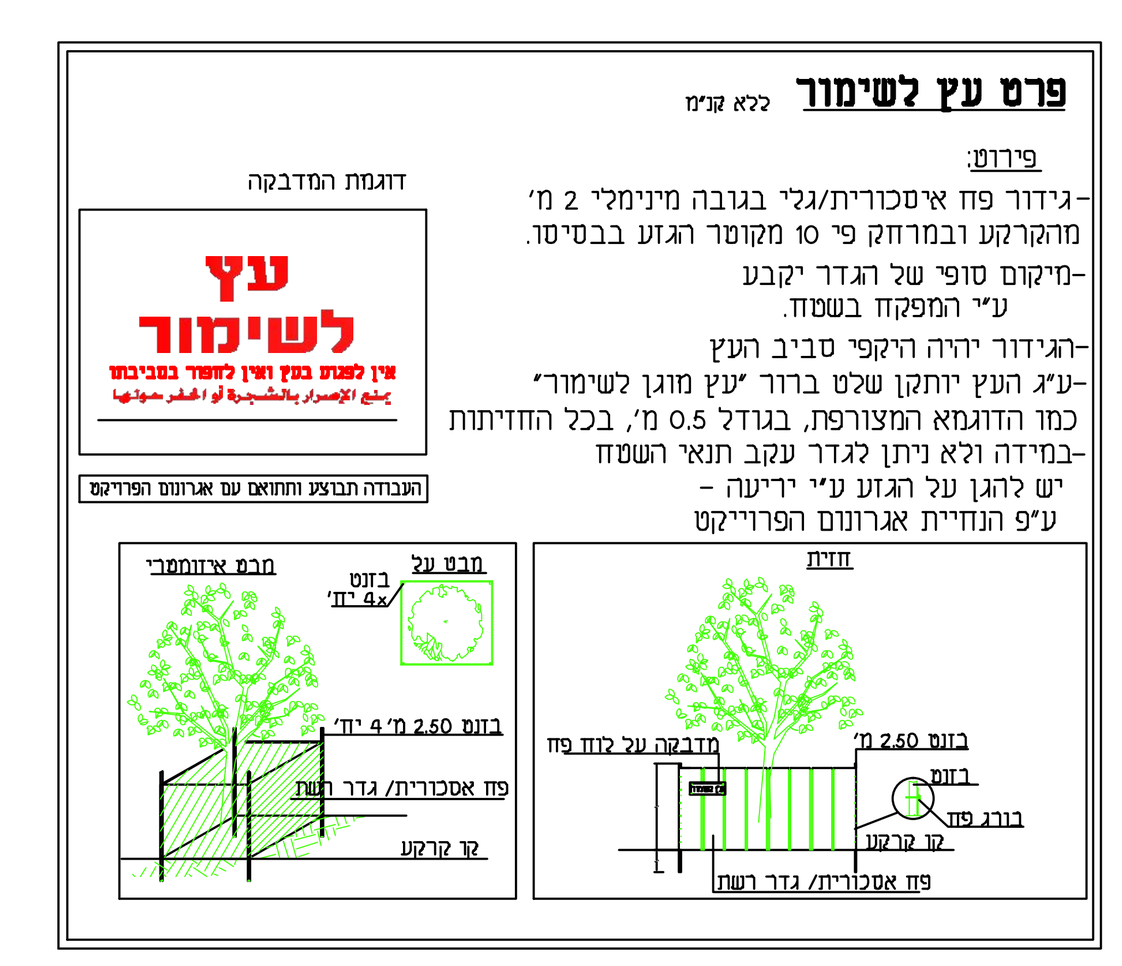

הערות:

1. סקר זה הינו סקר נופי אגרונומי ואינו סקר הערכת סיכונים/סקר בטיחות.
2. אין לבצע את כריתת/העתקת העצים המומלצים אלא לאחר קבלת רישיון כריתה כחוק-מפקיד היערות העירוני.
3. עץ המוגדר לשימור - אין לבצע עבודות גיזום נוף/גיזום שורשים, ללא תיאום עם החו"מ.
4. עץ המוגדר לשימור - אין לבצע עבודות חפירה ו/או מילוי במרחק הקטן מפי 10 מקוטר מגזע העץ, ללא תיאום עם החו"מ.
5. תוקף הסקר 6 חודשים מביצוע הסקר בשטח.
6. עצים המאושרים לכריתה, יינטעו תמורתם עצים באותו הערך-כפיצוי נופי.
7. כל פעולה העלולה לגרום למות העץ - כולל פגיעה/חיתוך שורשיו, הרעלה , הסרת קליפה, שרפת העץ - נחשבת עפ"י חוק ככריתה ללא היתר.
8. מיספור העצים בהתאם לתכנית הסקר, יבוצע מייד עם הכניסה לביצוע העבודות באתר - הסימון יאושר ע"י המפקח והאגרונום.
9. כל העצים יסומנו ויוגנו בהתאם לפרט בגוף התכנית, טרם תחילת העבודות באתר.
10. אין לבצע עירום פסולת/אחסנת חומרים בתחום שטח הגנת העצים.