

חוק התכנון והבניה התשכ"ה - 1965

תכנית מתאר מחוזית - מחוז מרכז


תממ/ 38 / 21 / 13 אזור נופש מטרופוליני השרון נספח ב' - תחבורה, ניקוז ומים וביוב (מנחה)

חתימות


בצל יעקוב
ד"ר זילבר

ע"מ י"ו האמצעי הארצי
זמן ארבעה וחצי

מינהל התכנון
חוק התכנון והבניה, התשכ"ה-1965
תכנית מתאר מחוזית
עותק מאושר למתן תוקף
מושרה בשיבת המעלה ביום 6.12
תאריך כלל פסגות תשע"ח - 5.6.18




1:20,000



תאריך הפקת המפה: 31/07/2018

במסגרת גישה לשימוש בתכנון של המרכז למיפוי ישראל, הנתונים הנ"ל הינם תחת זכויות היוצרים של הגופים הנ"ל. השימוש בתכונים לצורך הכנת המפה נעשה בהרשאת הגופים הנ"ל.



מפה זה אינה מהווה אסמכתא לקביעת מיקום גבולות מוניציפאליים ו/או גבולות בינלאומיים

- מקרא**
- תחבורה**
- דרכים מקומיות
 - צומת
 - רוזטה
- ניקוז**
- ערוץ נחל
 - אגני היקוות
 - שטח לאיגום, וויסות הנגר
 - אגני היקוות
- מים וביוב**
- קו מים להשקיה
 - קו ביוב גרביטציוני
 - קו ביוב סניקה
 - קו מים קיים
 - קו קולחים קיים
 - קו מקורות מתוכנן
 - קו מקורות קיים
 - תחנת שאיבה לביוב
 - אזורי מגן
- רקע - ייעודי קרקע**
- גבול התכנית
 - אזור נופש מטרופוליני
 - פארק נופש
 - פארק נופש אינטנסיבי
 - פארק חקלאי
 - פיתוח עירוני
 - פיתוח כפרי
 - מוסד
 - בית עלמין
 - הוראות מיוחדות
 - ערוץ נחל
 - דרך עורקות עירונית
 - דרך פרברית מהירה
 - טיהור שפכים
- רקע: ממ"ג לאומי 2017

