


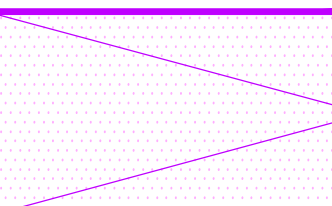
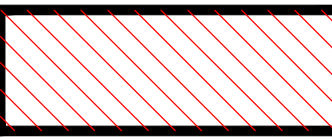

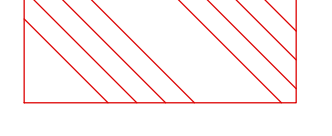
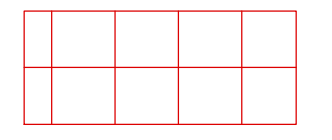

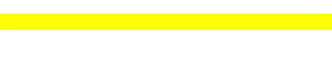


שם התכנית
נורדאו 11 יהוד מונסון

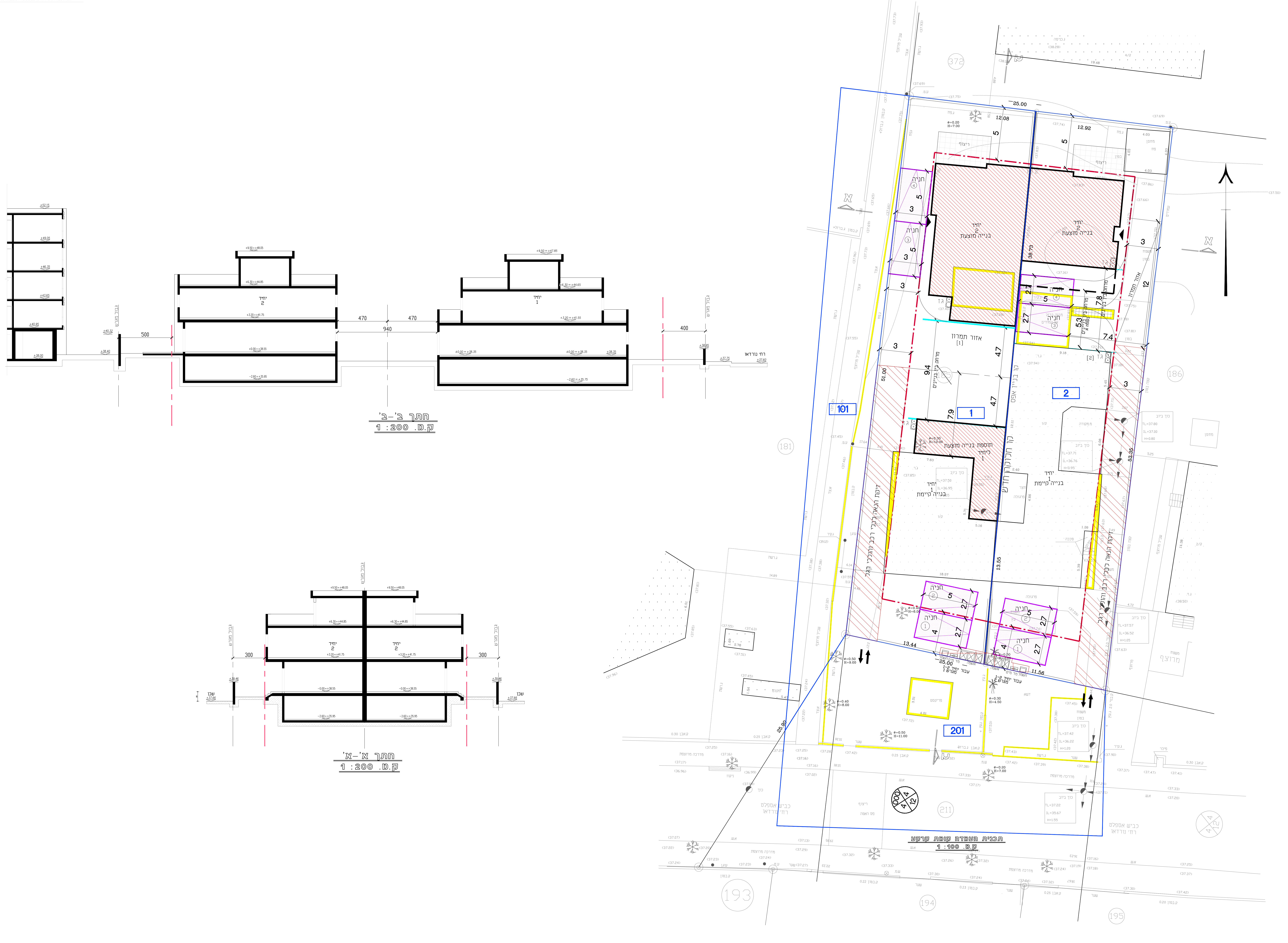
תכנית בינוי גליון 2 מתוך 2

מחזור	מרכז
מרחב תכנון מקומי	יהוד - נווה אפריים
רשות מקומית	יהוד מונסון
ישוב	יהוד מונסון
תאריך	13.03.19
שם התרשים	קני"מ
תכנית בינוי	1:100
תרשים סביבה	-
תרשים נוסף	-
תרשים נוסף	-
תמונה נוספת	-

שמות רחתימות:
ערך התוכנית: 055059351
שם: אהרון דורי - אדריכל
חתימה:

מקרא

-  גבולות האי שטח
-  חניה
-  מבנה מוצע
-  קו בנין
-  זיקת הגנה למעבר ברכב
-  זיקת הגנה
-  קווי עזר
-  להריסה
-  מספר תא שטח
-  רדוסה



חמך ב'-ב'
ק.מ. 1:200

חמך א'-א'
ק.מ. 1:200

תכנית המעטת חומת פרט
ק.מ. 1:100