חוק התכנון והבניה, התשכ"ה - 1965
משרד האוצר - מרכז
הוועדה המחוזית החליטה ביום : 08/07/2019
לאישר את הכנית
17/02/2019
תאריך יו"ר הוועדה המחוזית

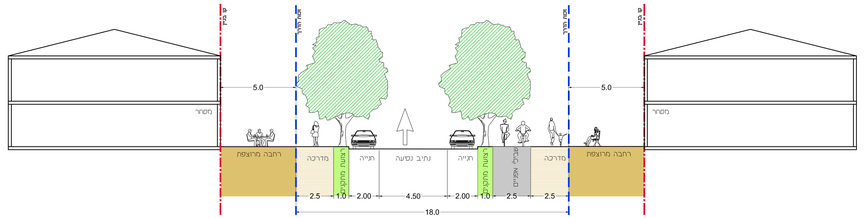

תתך פיפוסי לדרך עירונית מאספת - רחוב תביל"ויים
רחוב 18 מ'

תתך פיפוסי לדרך עירונית ראשית - רחוב הרצל (כביש 40)
רחוב 38 מ'

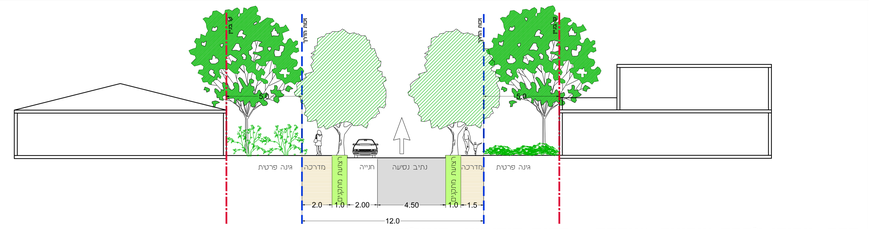

תתך פיפוסי לדרך עירונית מאספת - רחוב הורוביץ, ביאליק
רחוב 12 מ'

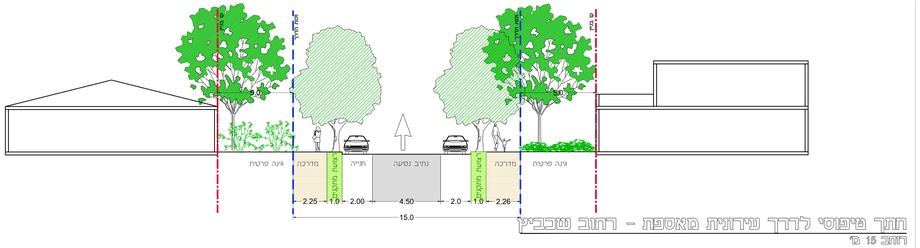

תתך פיפוסי לדרך עירונית מאספת - רחוב שבביץ
רחוב 15 מ'

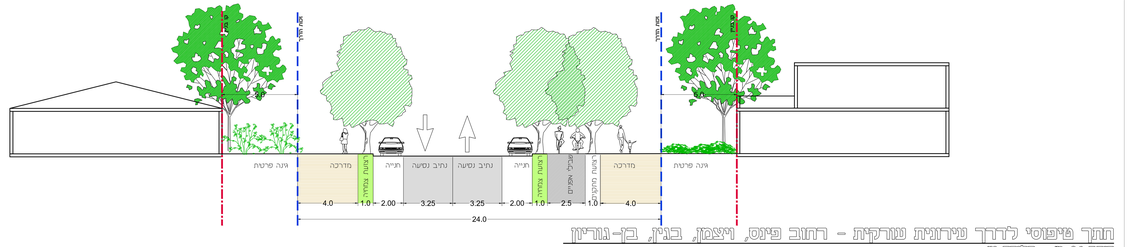

תתך פיפוסי לדרך עירונית שורקית - רחוב פינס, ויצמן, בגין, בן-גוריון
רחוב 24 מ' - תלפפה א'

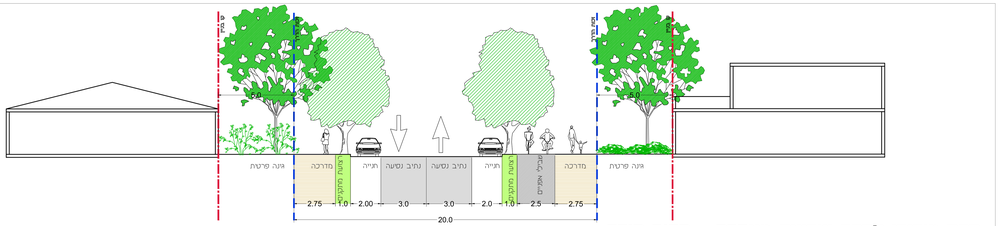

תתך פיפוסי לדרך עירונית מאספת - רחוב פוקס
רחוב 20 מ'

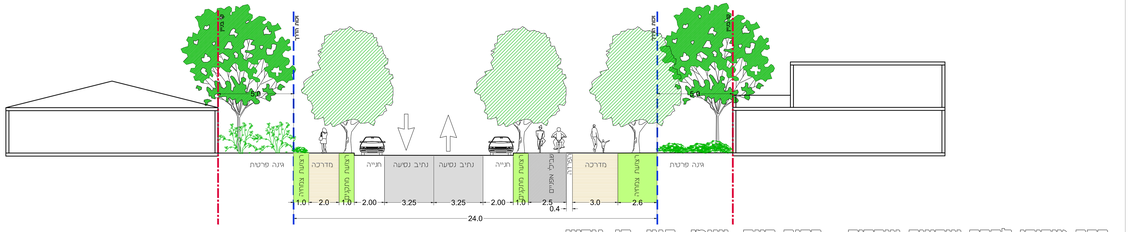

תתך פיפוסי לדרך עירונית שורקית - רחוב פינס, ויצמן, בגין, בן-גוריון
רחוב 24 מ' - תלפפה ב'

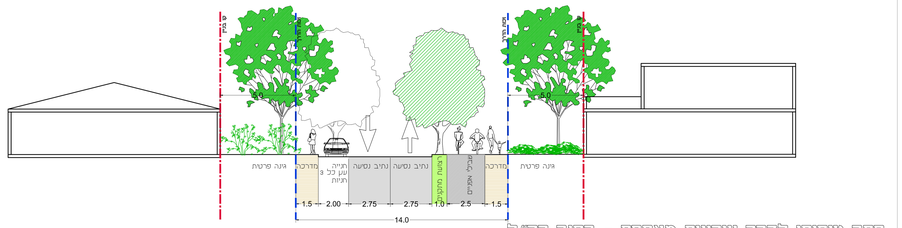

תתך פיפוסי לדרך עירונית מאספת - רחוב קק"ל
רחוב 14 מ'

חוק התכנון והבניה, התשכ"ה - 1965
תכנית מתאר כוללנית
מס' 453-0340554
תכנית מתאר לגדרה

נספח 3 - עיצוב ונוף ישובי
גיליון א' - חתכי הרחובות

מחוז	מרכז
מרחב תכנון מקומי	זמורה
רשות מקומית	מ.מ. גדרה
ישוב	גדרה
תאריך	28.10.2015
מהדורה	2
שם הנספח	קנ"מ
קנ"מ	1:100
חתכים	–
מבטים	–
תרשים נוסף	–
תמונה נוספת	–

בנספח זו נעשה שימוש בנתונים של המרכז לשיפוי ישראל.
הנתונים הנ"ל הינם תחת זכויות היוצרים של הגוף הנ"ל.
השימוש בנתונים בנתונים לצורך הכנת הנספח נעשה בהרשאת הגוף הנ"ל.

שמות רחתימות:		
מגיש התוכנית	שם: מנהל התכנון	חתימה:
	תאריך:	
עורך הנספח	שם: צור וולף אדריכלי נוף	חתימה:
	תאריך:	
יזם התוכנית	שם: מינהל התכנון	חתימה:
	תאריך:	
בעלי עניין בקרקע:		
בעלים	תאריך:	חתימה: