תמרת 23:41:52 24/12/2017 455-0417360 נסרה כיתר

חוק התכנון והבניה, התשכ"ה - 1965

תכנית איחוד וחלוקה

455-0417360

איחוד וחלוקה מחדש של חלקות 562,563 בגוש 4040 בבאר יעקב.

טבלת נתונים	
מחוז	מרכז
מרחב תכנון מקומי	מועצה אזורית
רשות מקומית	באר יעקב
יישוב	באר יעקב
תכנית בתוקף	תקנות
אזור אחריות	מנהל התכנון, משרד הפנים, רח' בנק ישראל 5 ירושלים
היחידה על פי הרישום	מועצה אזורית באר יעקב ורמת רחובות

שטח התכנית	1,153	קנה מידה	1:250

שטחים*	
שטח א'	
שטח ב'	
שטח ג'	
שטח ד'	
סה"כ	

גושים	
גוש 4040	

* הישובים המלאה מהוועדה המחוזית / המקומית שאושרה בתוקפה הרישומי

תרשים התמצאות 1:1500

טבלת נכסים וחלקות*				
מספר גוש	מספר חלקה	חלקה בשלמותה / חלקי	שטח רשום במ"ר	הערות
4040	562	חלקי	1,000	
	563	חלקי	1,000	

* ניתן לעדכן את הטבלה בהתאם לנתונים שאושרו בתוקפה הרישומי

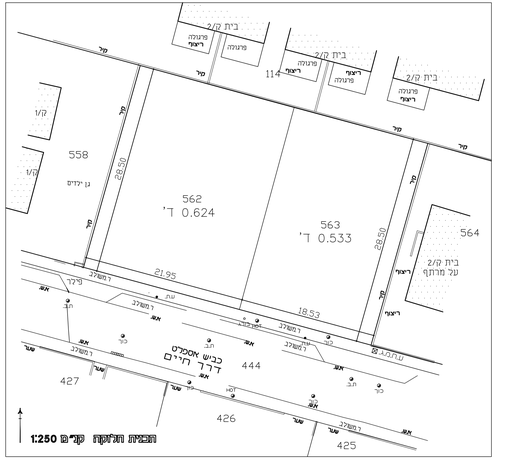

תכנית חלוקה קנ"מ 1:250

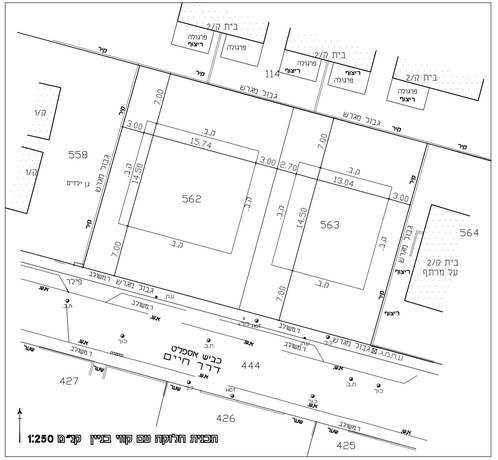

תכנית חלוקה עם קווי בניין קנ"מ 1:250

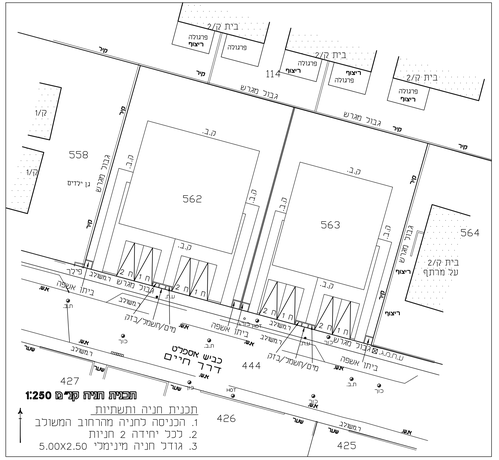

תכנית חניה קנ"מ 1:250

תכנית חניה ותשתיות

1. הכניסה לחניה מהרחוב המשולב
2. ככל יחידה 2 חניות
3. גודל חניה מינימלי 5.00X2.50

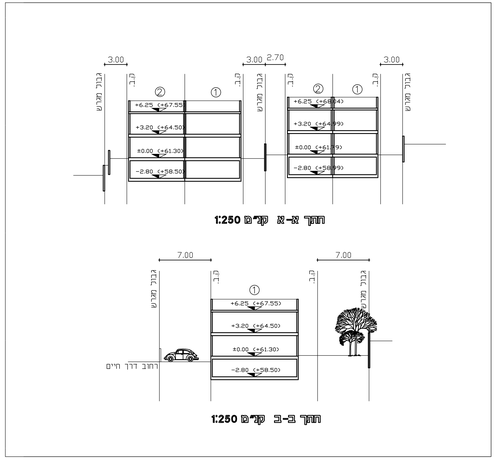

חתך ב-ב קנ"מ 1:250

חתך א-א קנ"מ 1:250

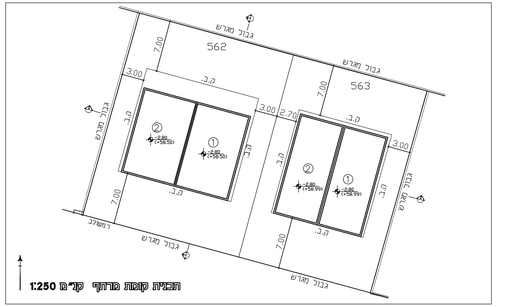

תכנית קומת מרתף קנ"מ 1:250

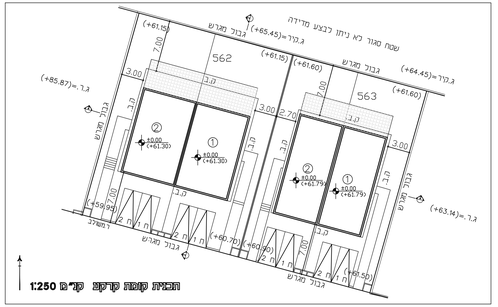

תכנית קומת קרקע קנ"מ 1:250

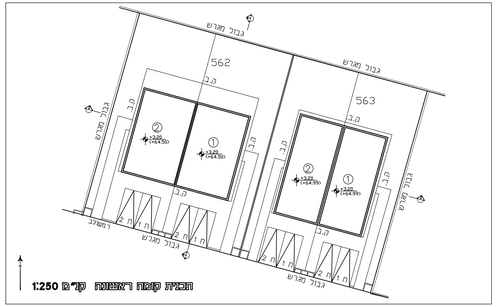

תכנית קומה ראשונה קנ"מ 1:250

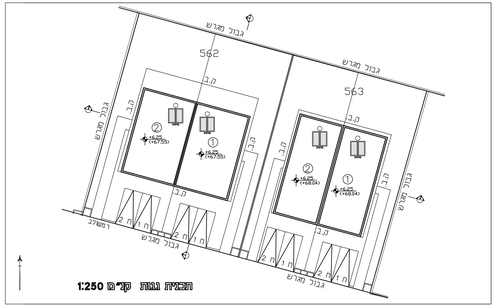

תכנית גגות קנ"מ 1:250

טבלת שטחים – מאושר (מצב קיים)

חלקה מס:	מער הקרקע		מתחת לקרקע	
	מאושר ע"פ ממ/מק/1537		מאושר ע"פ ממ/מק/1537	
	עקרי	שרות	עקרי	שרות
562	347.1	25+ממ"ד	–	ע"פ ממ/10004/2
563	347.1	25+ממ"ד	–	ע"פ ממ/10004/2
סה"כ	694.2	50+2Xממ"ד	–	ע"פ ממ/10004/2

טבלת שטחים – מוצע

חלקה מס:	מער הקרקע		מתחת לקרקע	
	מוצע ע"פ 455-0417360		מוצע ע"פ 455-0417360	
	עקרי	שרות	עקרי	שרות
562-1	418.08	25+ממ"ד	–	224.64
563-1	319.8	25+ממ"ד	–	191.88
סה"כ	737.88	50+2Xממ"ד	–	416.52