מערך הדרכים - ניאומסריה - קנ"מ 1:1250

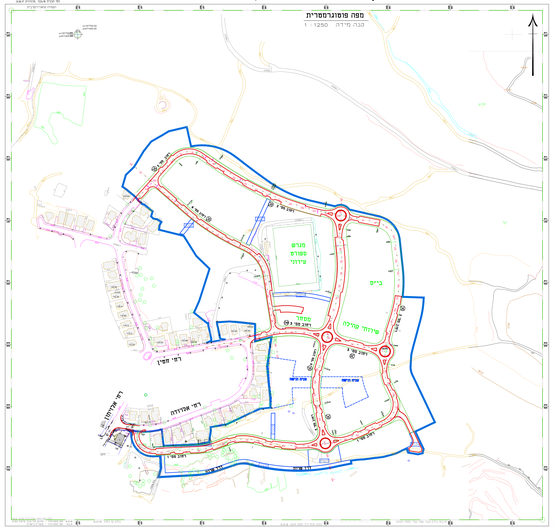

מערך הדרכים - גבהים - קנ"מ 1:1250

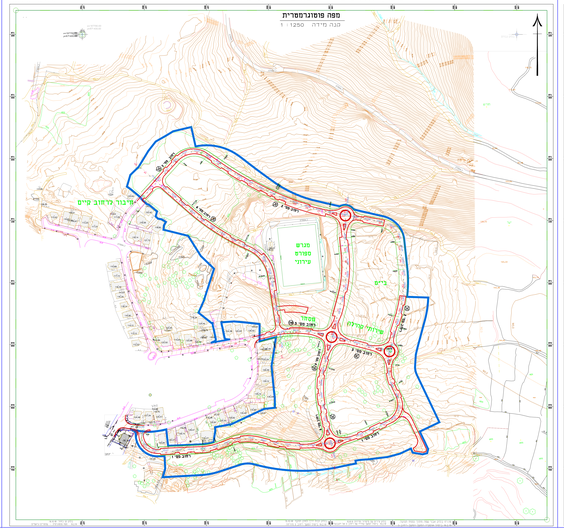

מערך הדרכים - חתכים לאורך - קנ"מ 1:1250\625

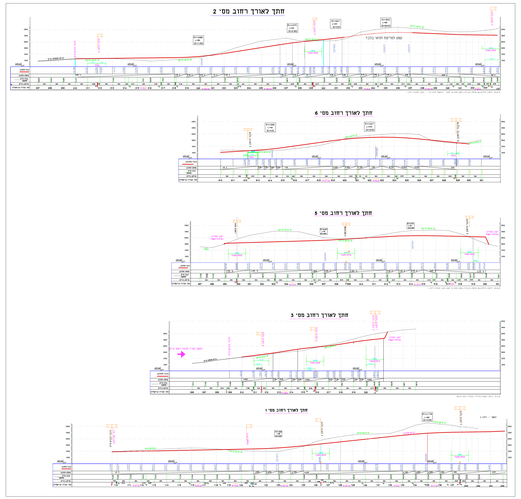

מערך הדרכים - חתכים אופייניים לרוחב - קנ"מ 1:100

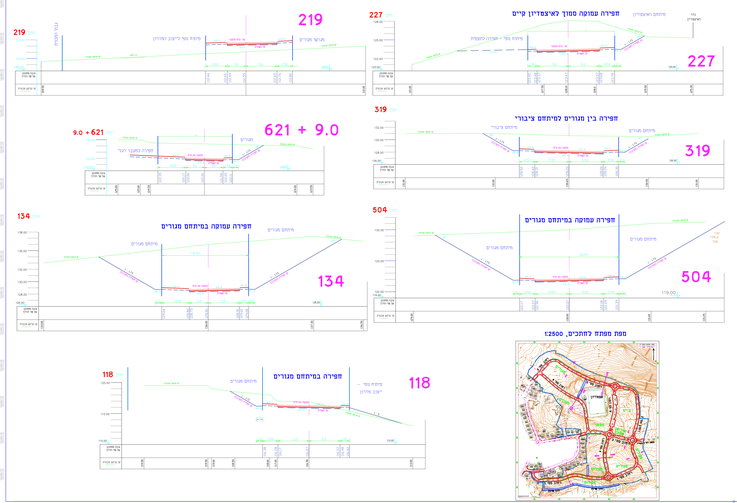

מפת מפתח לחתכים, 1:2500

תכנית מס' 451-0359331

כפר בר"א - שכונה מזרחית

נספח 4 - דרכים

מהדורה	מדויק
שלב	סופי
שם	נספח מס' 4 - דרכים
קנה מידה	1:250
גודל	420x297 מ"מ
מספר גיליונות	1 מתוך 1

מגישי התכנית	שם	חתימה
	מגיש: מנהל מקרקעי ישראל	
	בעל הקרקע: מנהל מקרקעי ישראל	
מגיש	מנהל מקרקעי ישראל	
מגיש	מנהל מקרקעי ישראל	
מגיש