





**יבנה מזרח - שורק**  
**תמ"ל 1049**

נספח מס' 6.2

מפת אגני היקוות - מצב קיים  
 תכנית מס' 0997-13

הוכן ע"י: א.אליאסון  
 לביא נטיף מהנדסים  
 01.2019

**מקרא**

-  גבול תכנית
-  ערוצים
-  אגנים היקוות
-  חקלאי - גד"ש
-  חקלאי - גד"ש מישורים
-  קרקעות מחופות היטב
-  בינוי כפרי
-  תעשייה

**מראה מקום 1:250,000**

