

# נספח ניהול מי נגר עילי

## נספח לתכנית תמ"ל 1078

כפר קאסם - מתחמים 6, 7

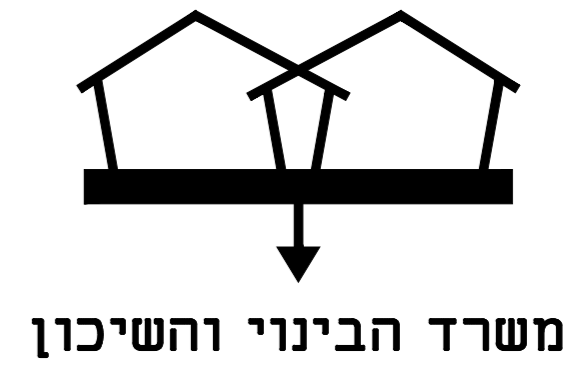
גליון 3 מתוך 3

תחולה	מנחה
תיאור	Gil_3 : חתכים
תאריך עריכת הנספח	02/06/2019
קנ"מ	1:100/1:100 1:250
תרשימים נוספים	קנ"מ
Gil_1	125,000 150,000
Gil_2	11,250

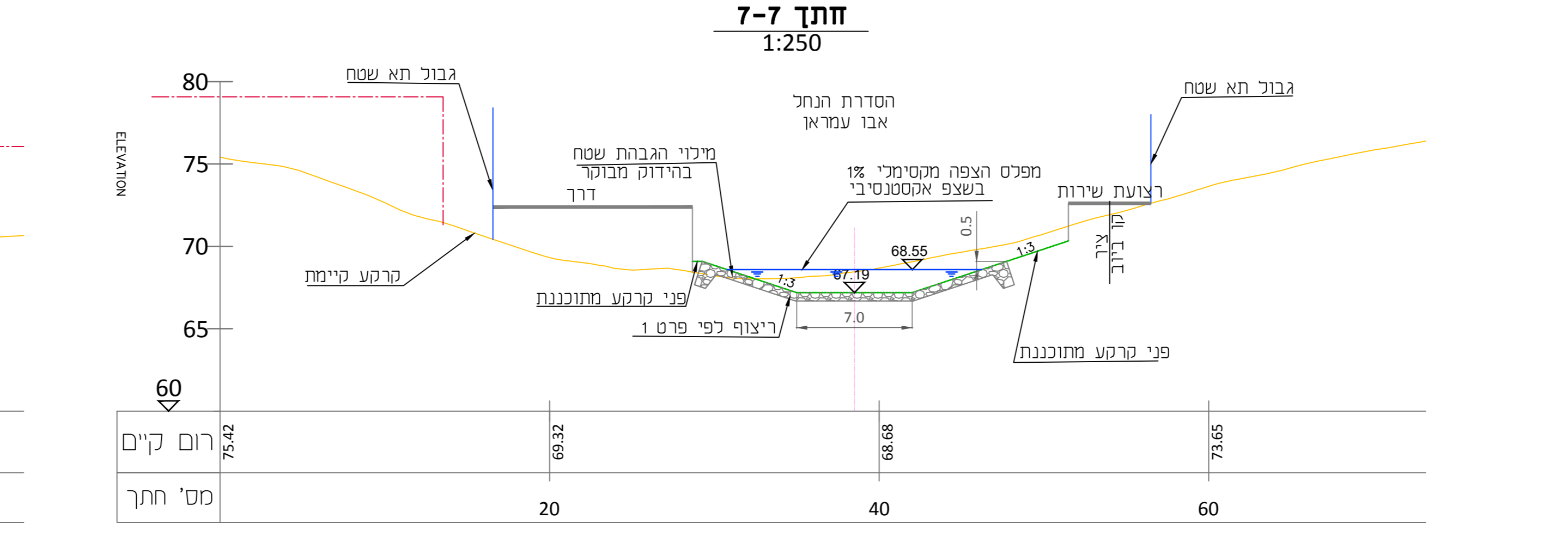
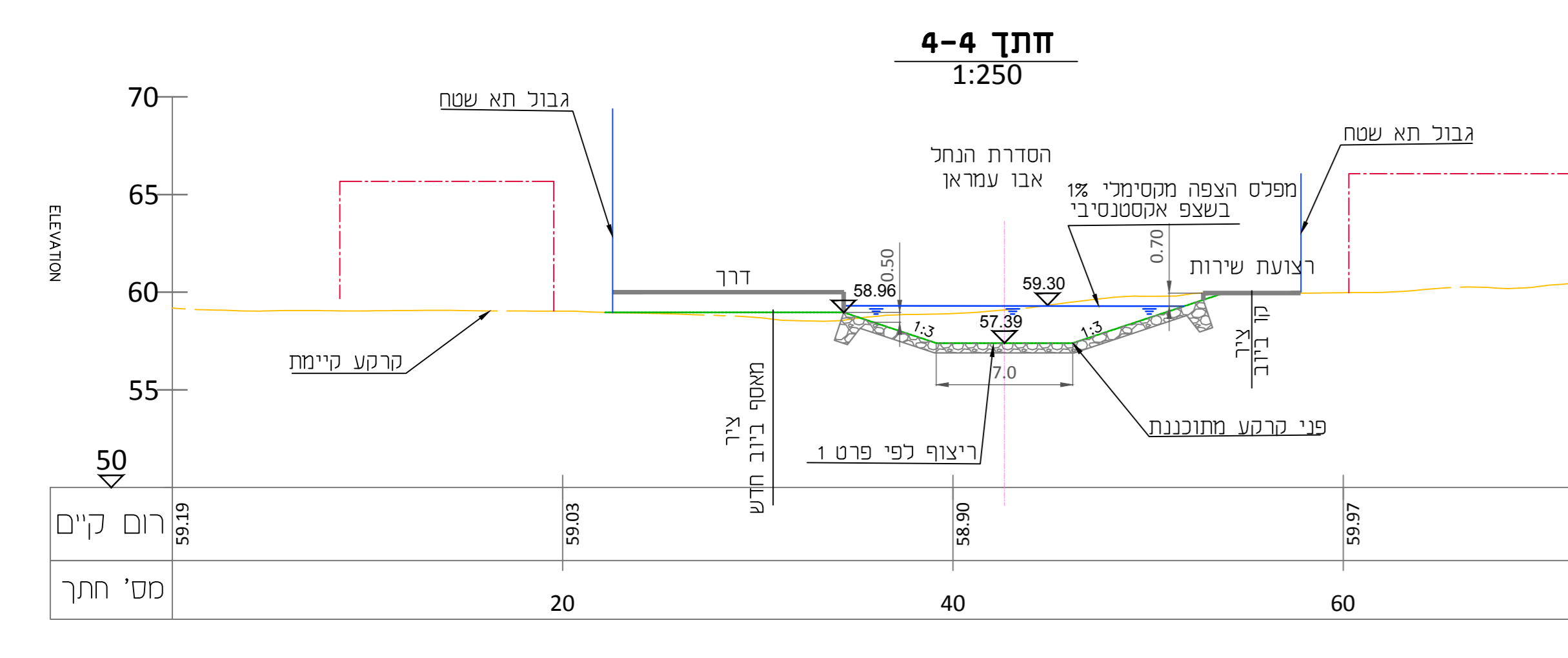
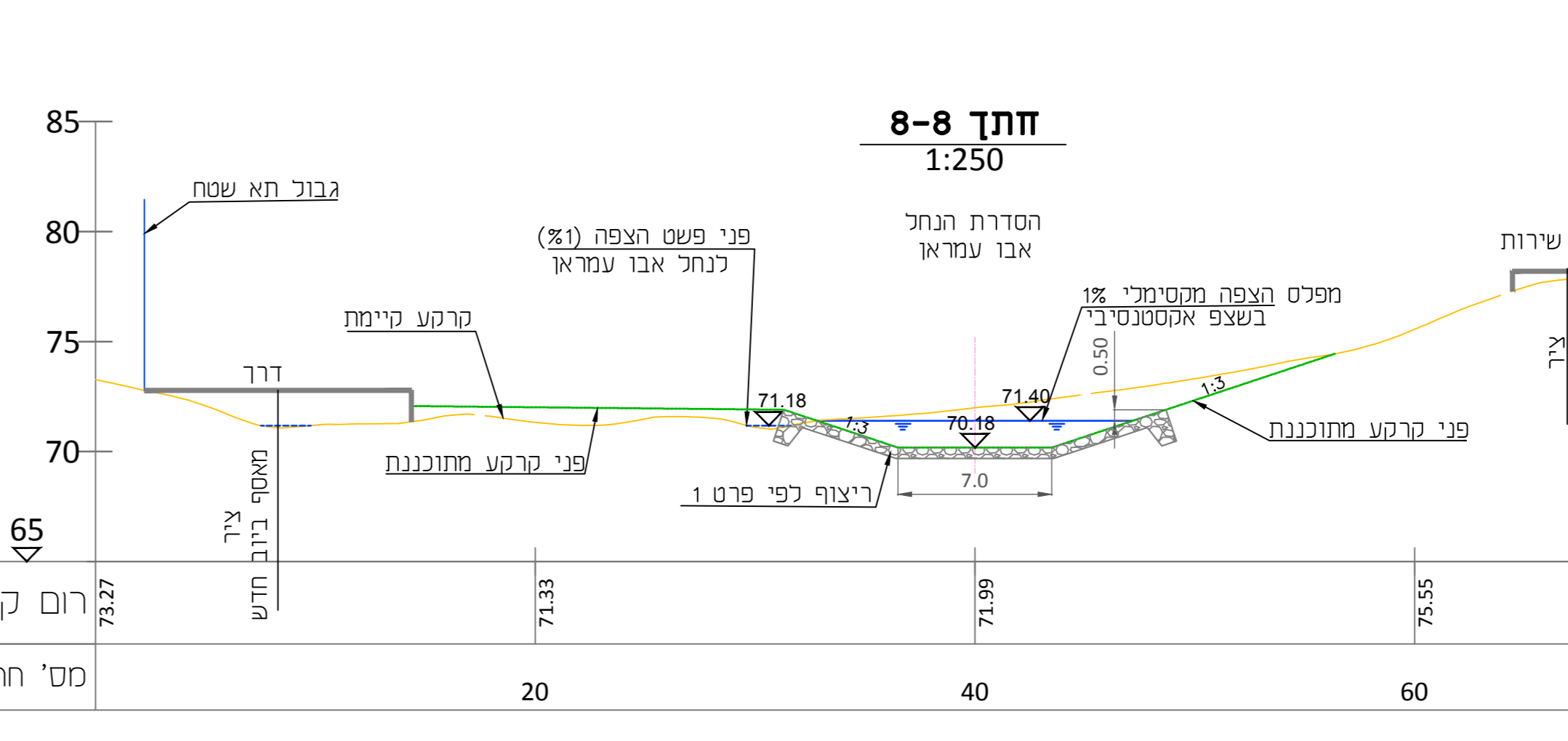
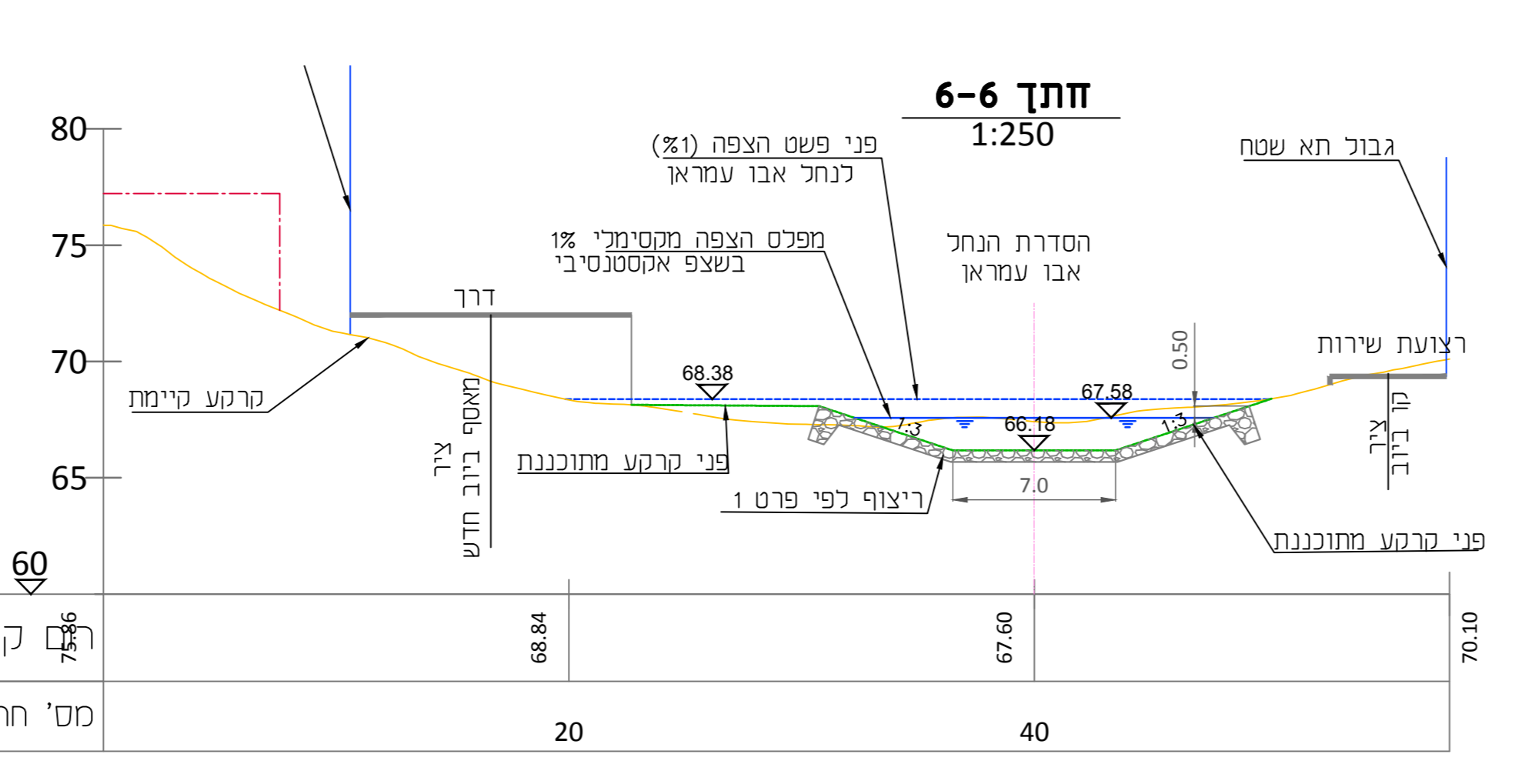
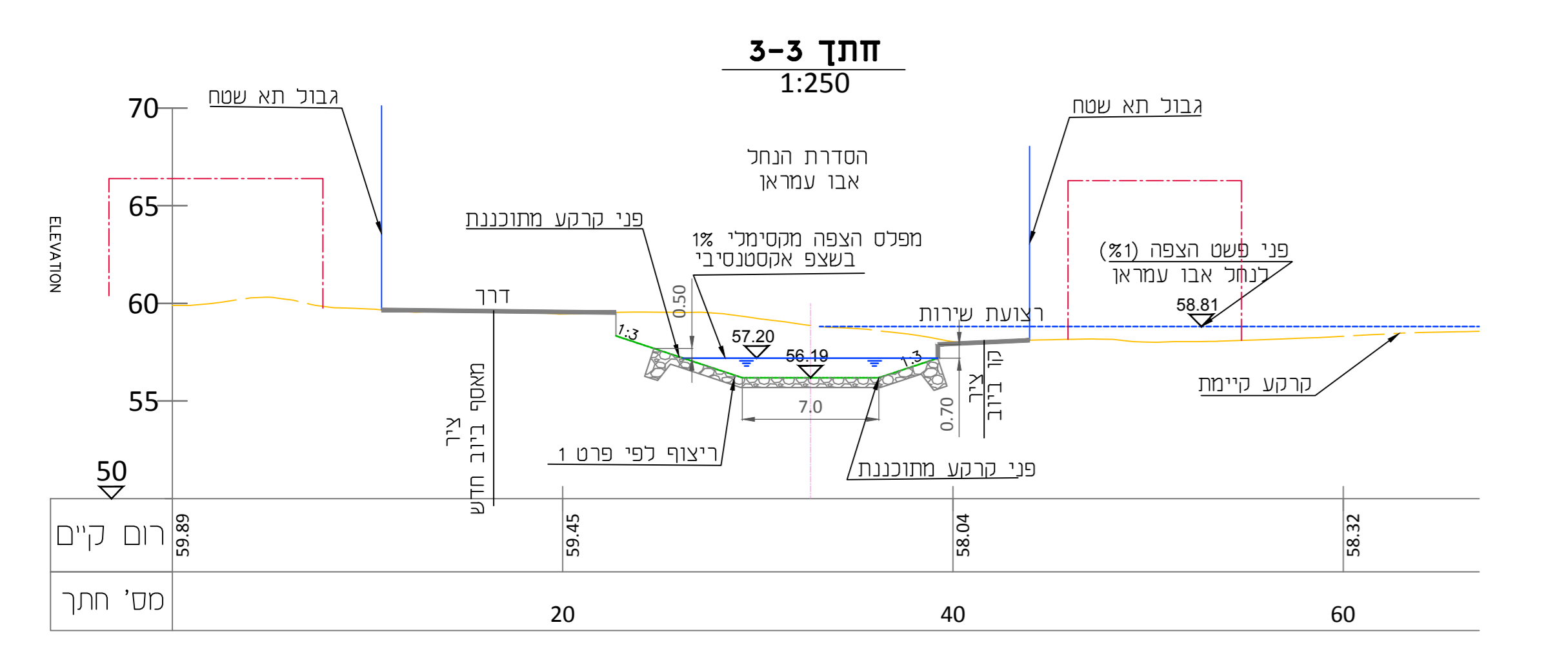
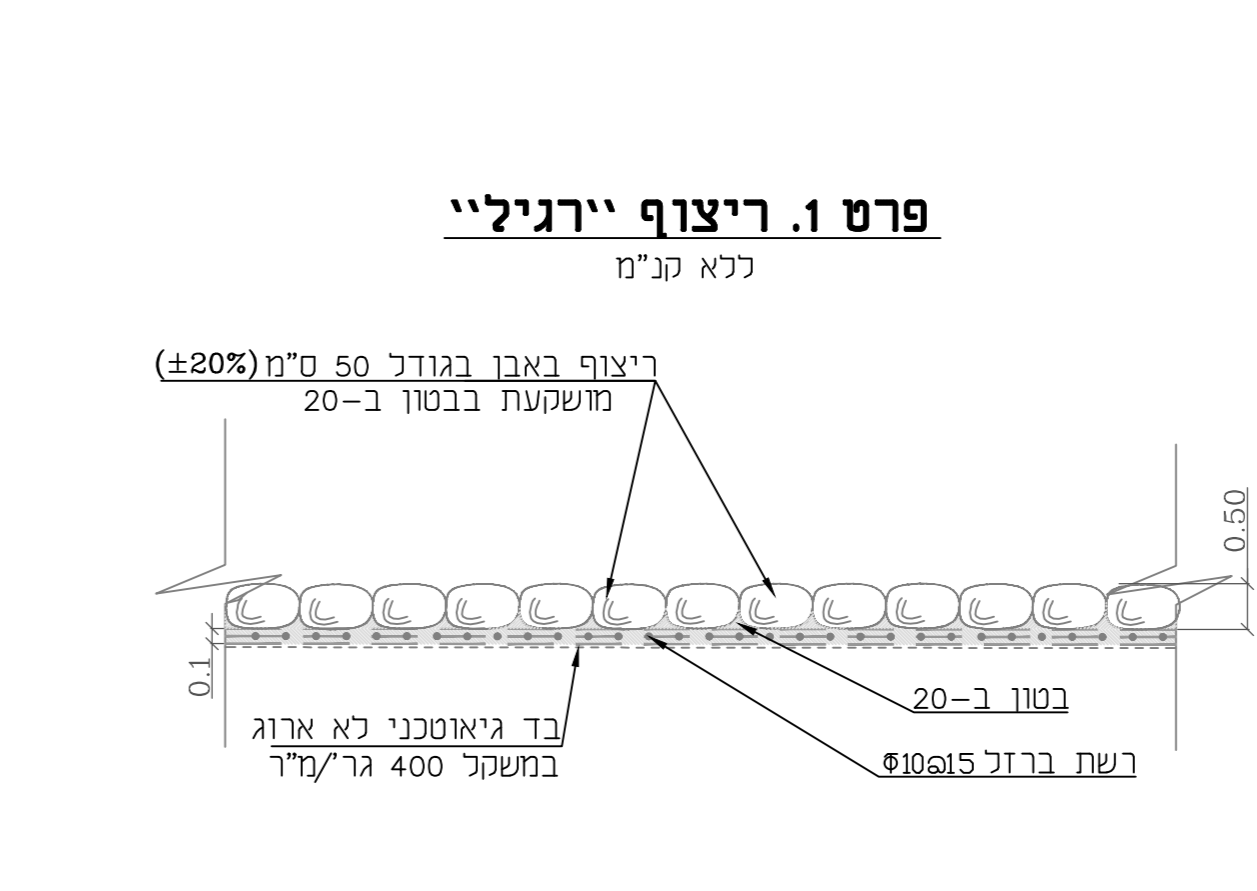
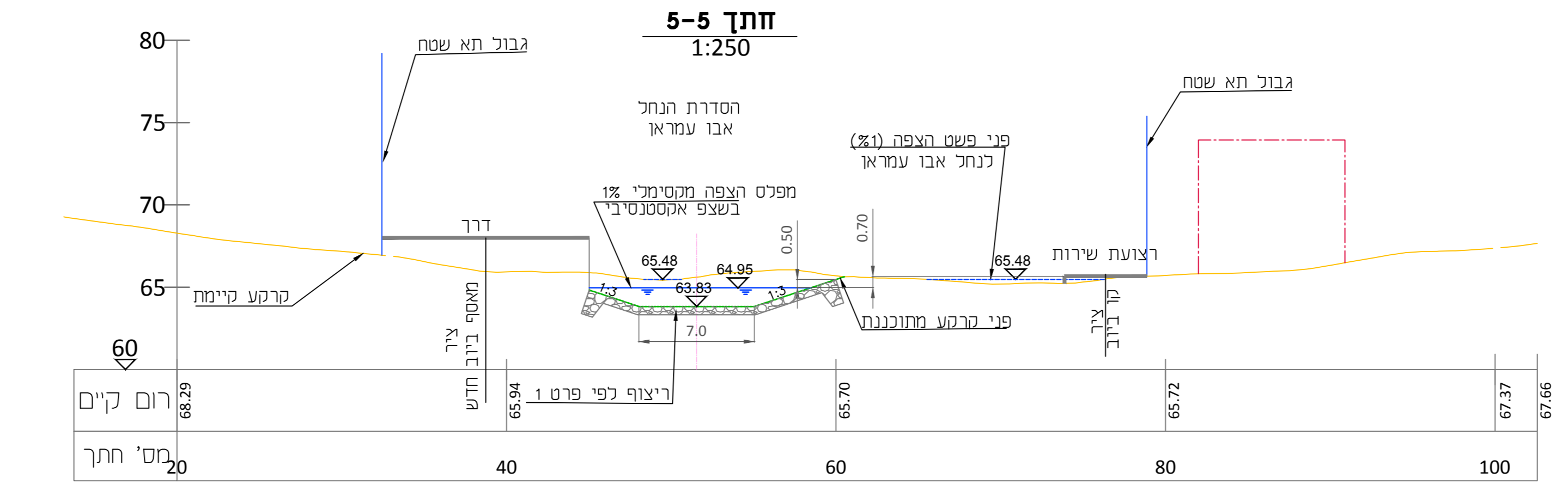
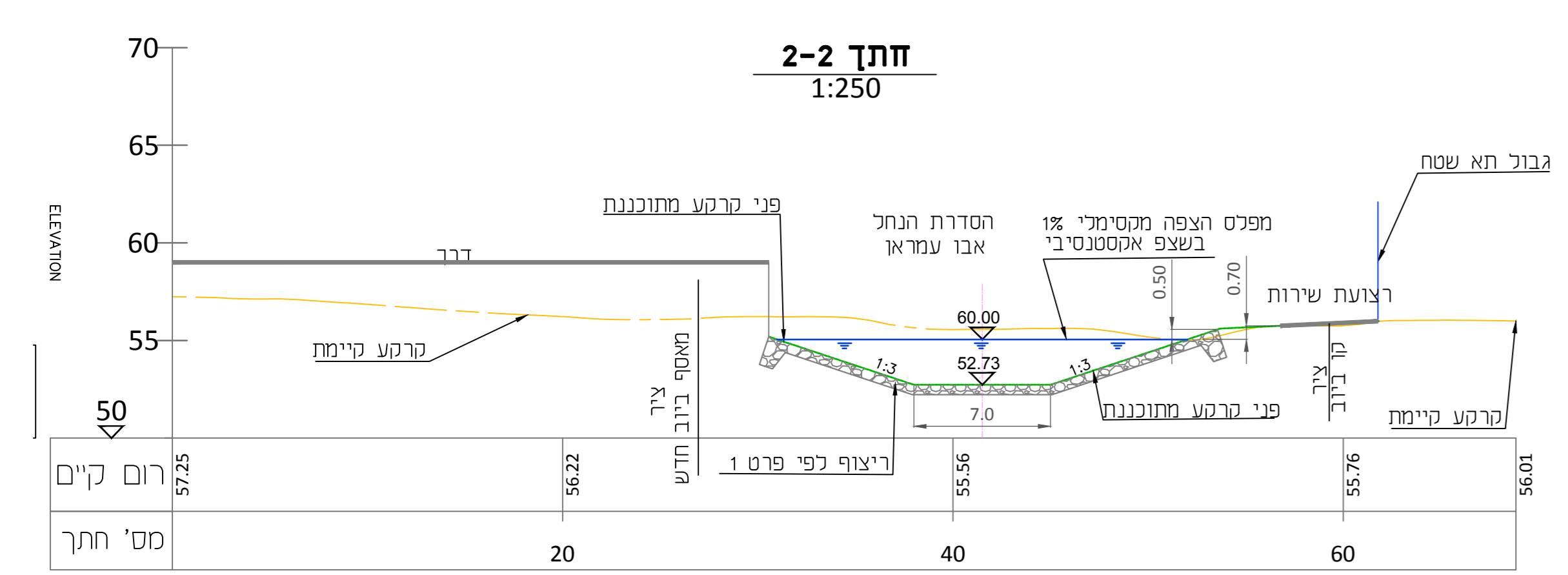
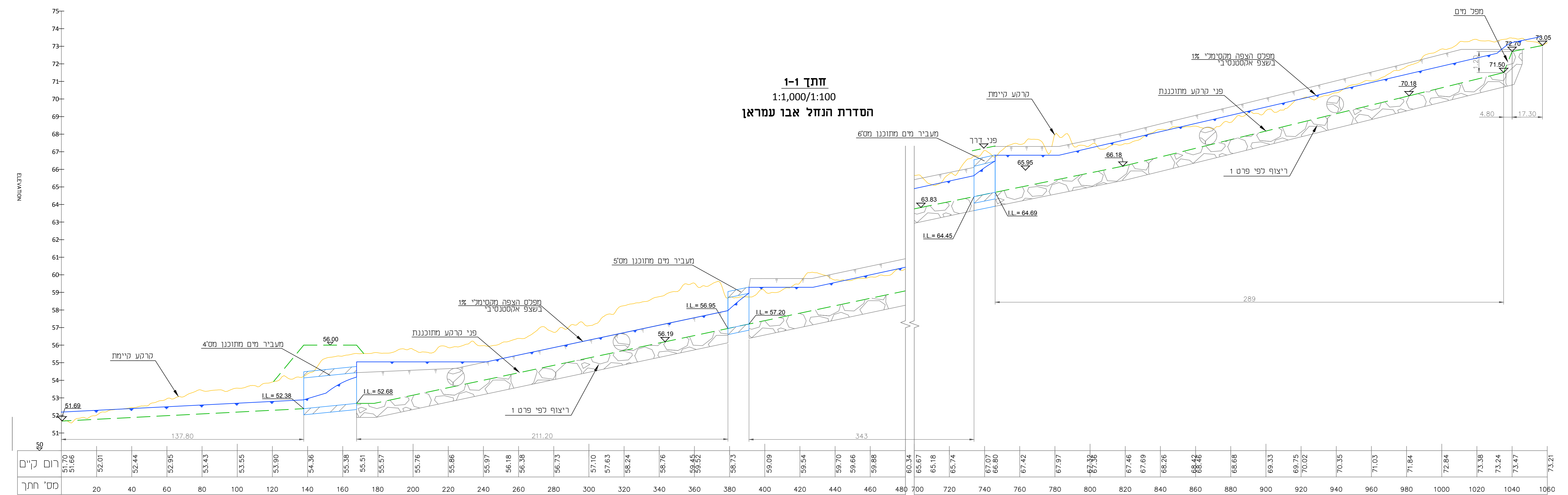
### שמות וזיהומות:

עורך הנספח	שם:	חתימה:
המזמין:	מחננס אבי פרוינד	מאת: מ.מ. ירוסי בע"מ

קבוצת מ.מ. ירוסי בע"מ



משרד הבינוי והשיכון



הערה:  
מעביר מים בחציית נחל אבו עמראן ייחוסבו  
כך שהערות המים במעלה היצור וריות של ספימת השיא.  
מפלס מים מקסימלי ייחוסבו לפי פשט הצפה מצב חודבון.