




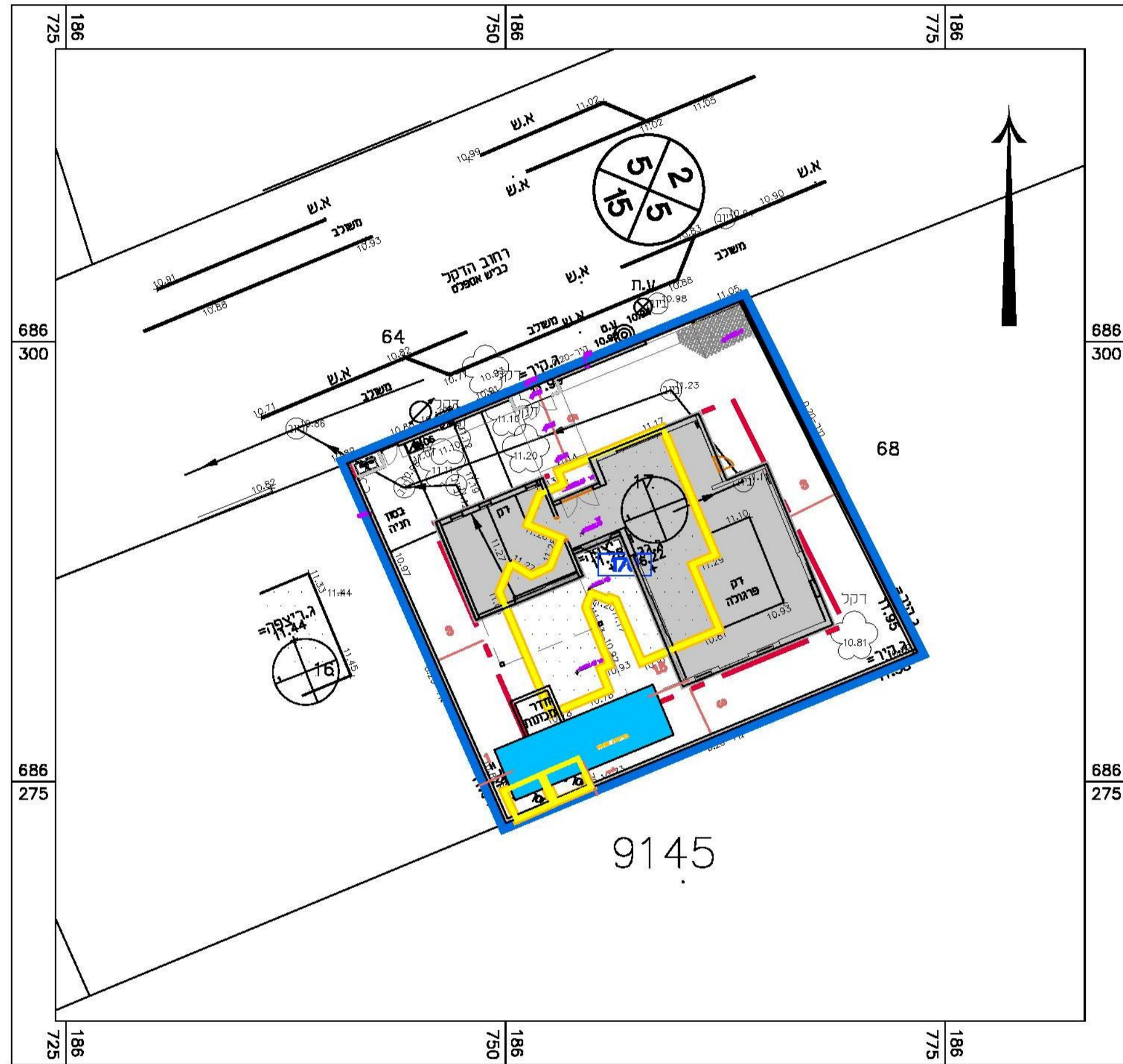


מקרא בינוי ופיתוח

-  גבול התכנית
-  גבול תא שטח ומספרו
-  קו בנין
-  להריסה
-  מספר הדרך
קו בניין
רוחב הדרך



קנ"מ 1:250

בינוי ופיתוח

בינוי ופיתוח

מס' 401-0586586

ברירת שחיה פרטית, אודים

נספח לתכנית גליון 1 מתוך 1

תחולה	מנחה
תיאור	
תאריך עריכת הנספח	14/02/2018
רשימת התרשימים	קנ"מ
מצב מאוסר	1250
שם תרשים	-
שם תרשים	-
שם תרשים	-

שמות וחתומות:

שם:	אסף אביאל	תאריך:
עורך הנספח	אסף אביאל	14/02/2018

