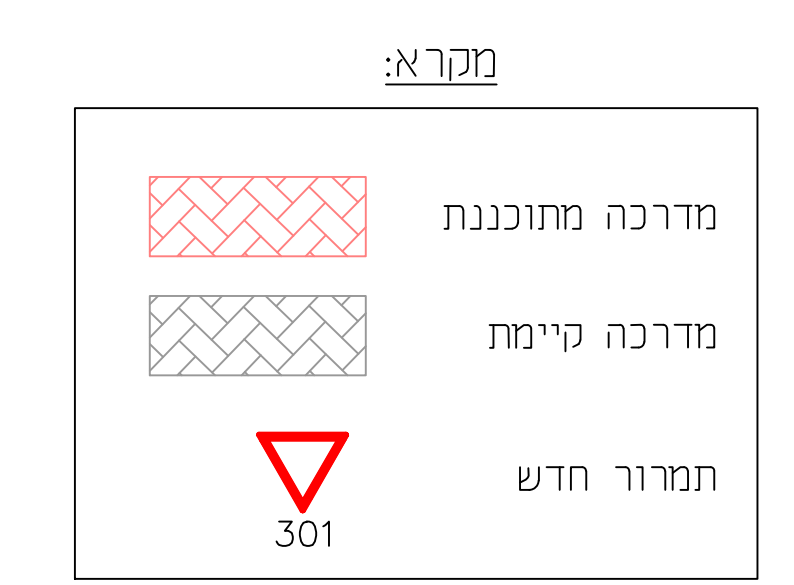
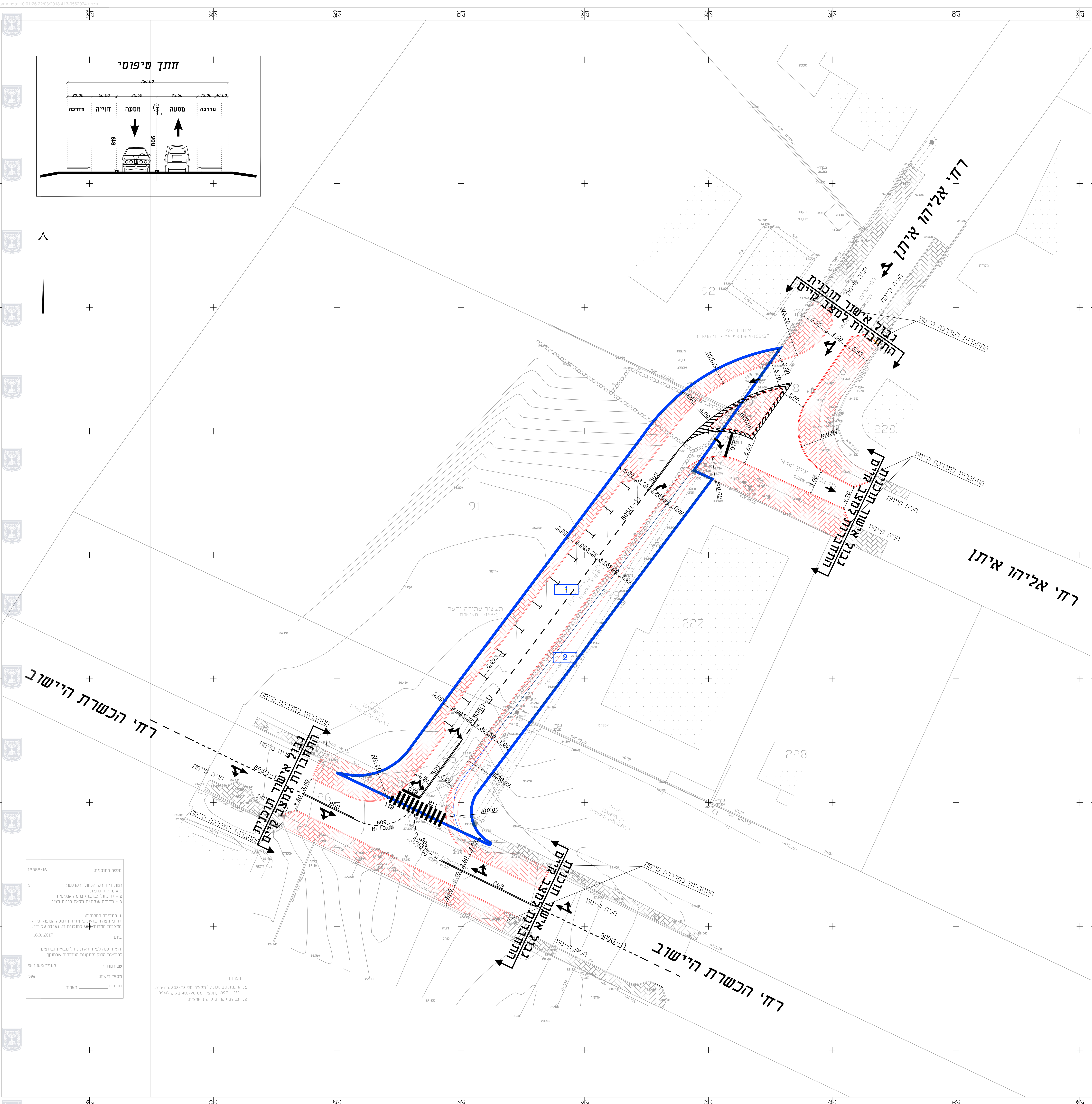

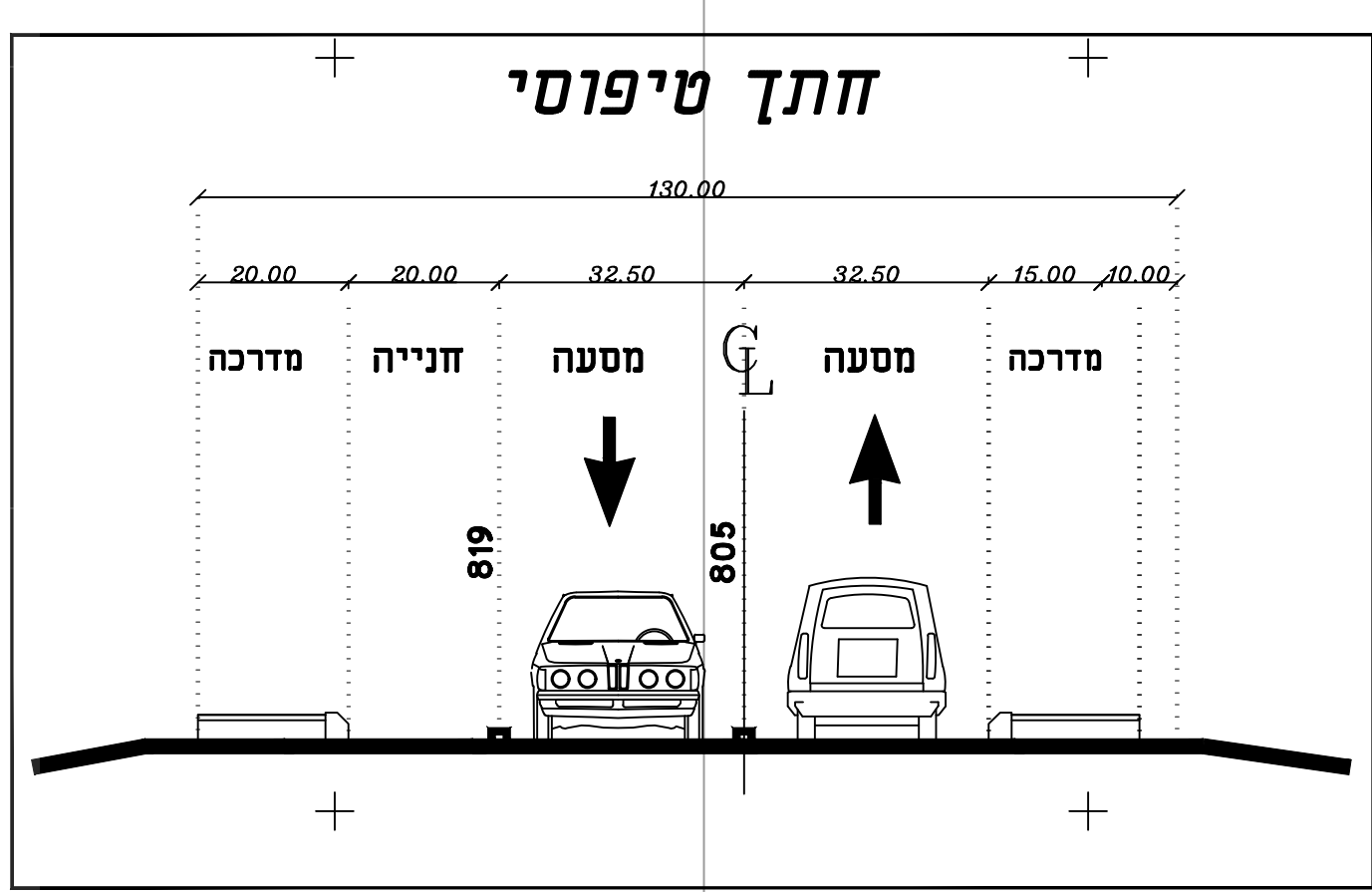


חוק התכנון והבנייה, התשכ"ה - 1965  
תכנית מפורטת

מס' 413-0562074

הארכת דרך- חיבור רחוב אליהו איתן  
עם הכשרת הישוב  
רצ'מק\29168

נספח תנועה	
מחזור	מרכז
מרחב תכנון מקומי	ראשון לציון
רשות מקומית	ראשון לציון
ישוב	ראשון לציון
תאריך	5.3.2018
שם הנספח	קני"מ
נספח תנועה	1:250



מס'	שינוי	ביקר	תאריך	תפוצה
10				
9				
8				
7				
6				
5				
4				
3				
2				
1				

<input type="checkbox"/>	לעיון	<input type="checkbox"/>	לאישור	<input type="checkbox"/>	למכרז	<input type="checkbox"/>	לביצוע
תחומין: עיריית ראשון לציון							
שם הפרוייקט: אליהו איתן-השכרת הישוב							
תנושא: תכנון תנועה - גיאומטרי							
דוד	אירנה	דוד	27.12.17				
תכנן	שרטט	ביקר	תאריך				
מס' תכנית		שם קובץ					
1:250		אליהו איתן					
קני"מ							

בזרנו דוד  
הנדסת תנועה ותחבורה  
תכנון, יעוץ, פיקוח וסקרי תנועה  
ת.ד. 7109, רעות 71908  
טלפון: 08-970-1106, פקס: 08-9750390  
Mail: david\_bez@bezeqint.net

מספר התכנית: 12588/16  
רשת דרישה המכיל והקומסמט  
1- מדרגה ג' (1) ב' סה ארית  
2- ס כולל (1) ב' סה ארית  
3- מדרגה ארית סה ב' סה ארית

1. המידע המסודר  
רצ'מק ב' סה ארית סה ארית  
מספר התכנית: 12588/16  
15.01.2017

הוא והנה לפי הוראות טור סכמת ובחמס  
מספר רישום: 596  
תחומין: ח'איר

1. התכנית מנסה על תכנון מס' 12588/16  
ב' סה ארית סה ארית  
2. האריות מס' 12588/16