






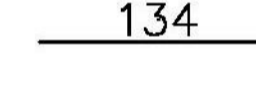



ק.מ 1:250

תכנית בינוי

מקרא תכנית בינוי



-  גבול התכנית
-  גבול תא שטח ומספרו
-  קו בנין
-  קו מידה
-  מבנה מוצע
-  איחוד חלקות
-  זיקת הנאה
-  גבול חלקה ומספרה
-  מס' הדרך
קו בנין
זכות הדרך

חוק התכנון והבנייה, התשכ"ה - 1965
תכנית מפורטת

מס' 407-0135673

**נס\מק\151\1 - איחוד
חלקות בכפר אהרון**

נספח בינוי ופיתוח מנחה גליון 1 מתוך 1

מחוז	מרכז
מרחב תכנון מקומי	נס ציונה
רשות מקומית	נס ציונה
ישוב	נס ציונה
תכנית בסמכות	מקומית
איחוד וחלוקה	איחוד ולא חלוקה בוטכמת כל הבעלים בכל תחום התכנית/בחלק מתחום התכנית
היתרים או הרשאות	תכנית שסוכחה ניתן להוציא היתרים או הרשאות
מועד הפקה	03\01\2018
שטח התכנית	0.628 ד' קנה מידה 1:250

שמות וחתימות:

מגיש התוכנית	שם:	אביעד יעיש	חתימה:
	תאגיד:	ליר	
עורך ראשי	שם:	בועז שמריחו	חתימה:
	תאגיד:	ליר	
יזם התוכנית	שם:	אביעד יעיש	חתימה:
	תאגיד:	ליר	

בעלי ענין בקרקע

בעלים	שם:	אביעד יעיש	חתימה:
-------	-----	------------	--------

טבלת גושים וחלקות

מס' גוש	חלק כל הגוש	מספרי חלקות בשלמותן	מספרי חלקות בחלקיותן
3751	חלק	133-134	

תכנית 407-0135673-01/01/2018 מס' 10/19/32/04/01/2018 מס' 10/19/32/04/01/2018 מס' 10/19/32/04/01/2018 מס' 10/19/32/04/01/2018