
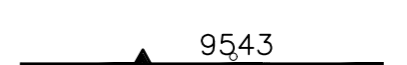








-  גבול תוכנית
-  גבול גוש ומספרו
-  גבול חלקה ומספרה
-  גבול תא שטח ומספרו
-  חתום בנין מוצע
-  כניסת ראשית למבנים קיימים
-  חריגת כניסה קיימת
-  גבול ומספר מרחם להתמצאות

נספח בינוי
תכנית מס' 406-0575837

הרחבת יח"ד קיימות
בשכונת גני אביב, לוד

גליון 7 מתוך 7

תחולה	מנחה
תאריך עריכת הנספח	22.02.2019
קנ"מ	1:500

שמות ודחיתויות:

שם/תאריך:	דחיתה:
אורי עודד גלרון	

מספר התוכנית

רמת דיוק העו הכחול והקדסטי:
 1 = מדידה גרפית
 2 = סו סומל נובנדו ברמה אנליטית
 3 = מדידה אנליטית מלא ברמת תצד

1. המדידה המקורית
 הריני מצהיר בואת כי מדידת המפה הסופגת
 המצבית המהווה רגע לתוכנית זו. נערכה על יד
 ביום 7/2016

הוא הוכנה לפי הוראות נוהג מבית וברחוקים
 להוראות החוק ולתקנות המודדים שבתוקף.

שם המודד: **shik richbuch**

מספר רישיון:
 דחיתה:

בינוי מוצע קנ"מ 1:500

