cvar:mao 00:02:25 10/10/2018 451-0678755.dwg

חוק התכנון והבנייה, התשכ"ה – 1965

# תכנית מפורטת

## מס' 451-0678755

**איחוד למגרשים ושינוי הוראות בניה - ברא סרסור**

| | |
|---|---|
| תכנית חניה | גליון 1 מתוך 1 |
| מזהה | המרכז |
| מרחב תכנון מקומי | קסם |
| רשות מקומית | עיריית כפר קאסם |
| יישוב | כפר קאסם |
| תאריך | 17/08/2018 |
| שם הנספח | קנ"מ |
| תכנית חניה | 1 : 250 |
| תרשים סביבה | 1 : 1250 |
| התמצאות כללית | - |
| תרשים נוסף | - |
| תמונה נוספת | - |

**חותמות מוסד תכנון:**

**גושים וחלקות בתכנית:**

| גוש | מס חלק | אלקת בשלמותן | אלקי אדמות |
|---|---|---|---|
| 8883 | מסומן | -- | 3 |
| -- | -- | -- | -- |

**שמות וחתימות:**

| | | | |
|---|---|---|---|
| עורך התוכנית | שם: בויר אחמאן | | חתימה |
| | תואר: | שם המאגיר | |

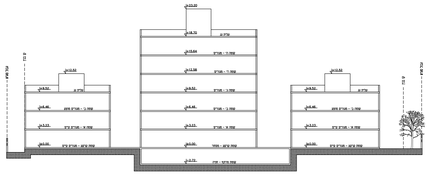

חתך א-א קנ"מ 1:250

תכנית קומת 1-5 קנ"מ 1:250

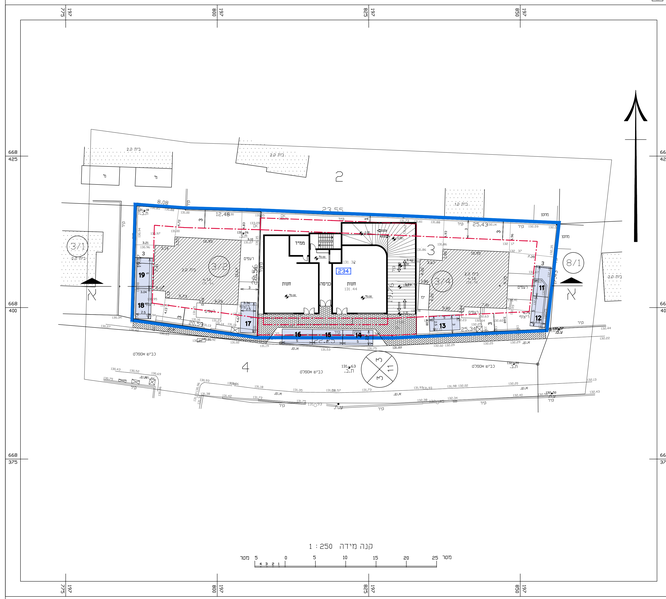


## תכנית חניה במפלס הכניסה קנ"מ 1 : 250

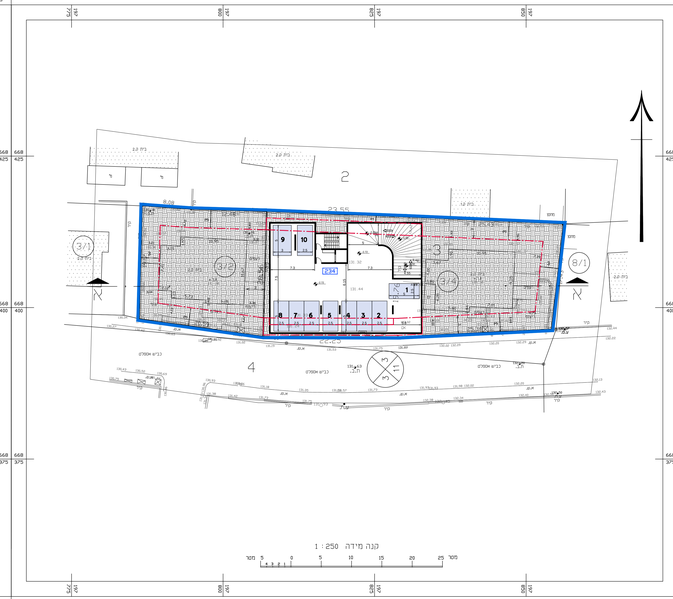


## תכנית חניה תת קרקעית קנ"מ 1 : 250

### מפה טופוגראפית

פרטים כלליים

| מודד | | המרכז | נקז | מזח חשה |
|---|---|---|---|---|
| יעוד | | כל שטח | מחוגה | |
| גוש | | 8883 | מרכזה | 3 |
| מערת המפה | | תלבוד | קנה מידה | 1:250 |
| הובן עבורה | | מילא אי-שטחמפוס נגיש | מספר סידורי | 3-כ-883 |

טבלת שטחים

| גוש | חלקה | בשלמות | מגרש | שטח ב מ"ר | יעוד | שטח חלקה ש"ר-דיגיטלי | תוכנית מפורטת |
|---|---|---|---|---|---|---|---|
| 8883 | 3 | לא | 2 | 4367 | מגרים | 0.442 | 1/2000/0 |
| 8883 | 3 | לא | 3 | 4388 | מגרים | 0.463 | 1/2000/0 |
| 8883 | 3 | לא | 4 | 3002 | מגרים | 0.469 | 1/2000/0 |

מ.ק. 1951-ידיה

הוראה שנה כשטח הפיתוח הוא ראשי מפת המפה
הערות ותיקונים חשבו מחדש בקרקע בשטח
יש לקבוע אישור חברת הקשר הנגיש הנגיש לחלי לבן תכנון
הוראה שנה כשטח הפיתוח הוא הקמת ועדת ערר
אין שטח מבנים בשטח ואין

תרשים סביבה קנה מידה 1:250

### רשימת קואורדינאטות של נקודות הגבול

| | | | | |
|---|---|---|---|---|
| 73 | 197810.69 | 668394.27 | 0.00 | |
| 74 | 197829.79 | 668395.21 | 0.00 | |
| 75 | 197831.25 | 668415.03 | 0.00 | |
| 76 | 197807.62 | 668416.03 | 0.00 | |
| 78 | 197807.18 | 668394.78 | 0.00 | |

### הצהרת המודד

אני מאשר כי מפה זו הוכנה והעבה בקנה מידה 1:250 והיא העתק נכון של הפפה המפורפת על סמך מדידה שנערכה בין 23.07.2018 לבין 23.07.2018 בהשתתף על מנת איכות שבעצות המפה זו אני מאשר את כל הפרטים המאפיינים שעליו נמסר מהדיגים לכל לאמתו. דרגת דיוק אבני הגבול הינה 2.
המפה הוכנה כפי הוראת המדידות ומדידות ומפה"ב, התשמ"ד-2006. תאריך אחד הבנייה: 06.07.2018.

שם המודד ומעבו ..... מספר רשיון ..... חתימה: .....

בויר מוחמד ראאנד
מודד מוסמך(מס)
כפר-קאסם
E-mail : MOS0773596990GMAIL.COM
טל-0370696-03

מקרא:

## תכנית חניה תת קרקעית קנ"מ 1 : 250