נספח ביניים

נספח לתכנית מס' 413-0255489

רחוב דב הוז 9 והשדה 10 -
חיזוק מבנה ומתן זכויות
במגרש אחד רצ\1\1\52

נכיון 1 מתוך 1

תחולה	מנחה
תיאור	
תאריך עריכת הנספח	09.07.2018
קנ"מ	1:100
תרשים נוספים	קנ"מ
תרשים סביבה	1:1,250
שמות רחתימות	
עורך הנספח	שמה מלומר
	עמוד מקצוע אדריכלים בע"מ

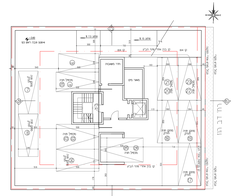

קומת מרתף
קנ"מ 1:100

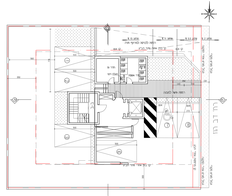

קומת קרקע
קנ"מ 1:100

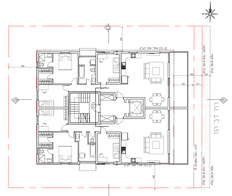

קומות 1-7
קנ"מ 1:100

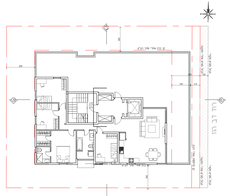

קומה 8
קנ"מ 1:100

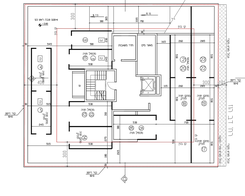

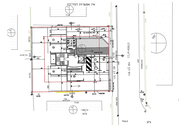

1:250 שטח שקוף

מספר חלון	מידות	מספר חלון	מידות
חלון מס' 1	1.1	5	0
חלון מס' 2	1.1.5	14	21
חלון מס' 3	1-2	1	2
חלון מס' 4	1.5	15	23

שטח המגרש	483 מ"ר
שטח הצמן חמגש	483 מ"ר-1:100

חזית דרומית
קנ"מ 1:100

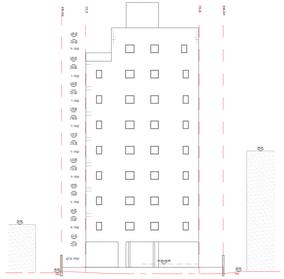

חזית מערבית
קנ"מ 1:100

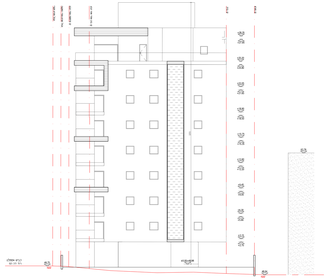

חזית צפונית
קנ"מ 1:100

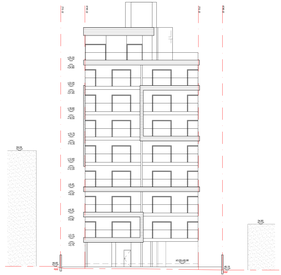

חזית מזרחית
קנ"מ 1:100

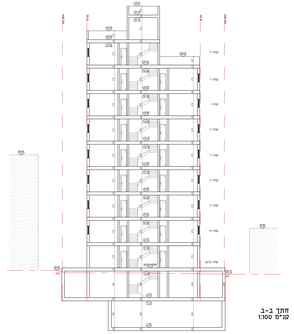

חתך ב-ב
קנ"מ 1:100

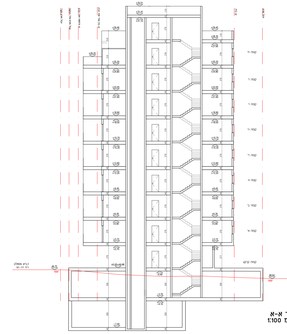

חתך א-א
קנ"מ 1:100

חזית צפונית
קנ"מ 1:100