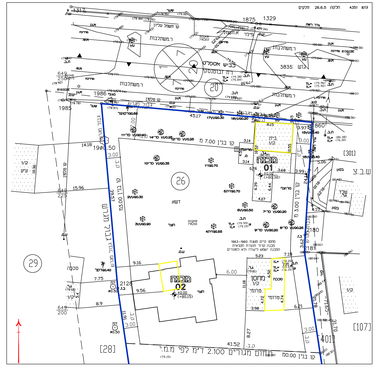

תכנית מצב קיים 1:250

1. לא בוצע מדד נבחרה ל בכל שלבנה 01 ל"מ

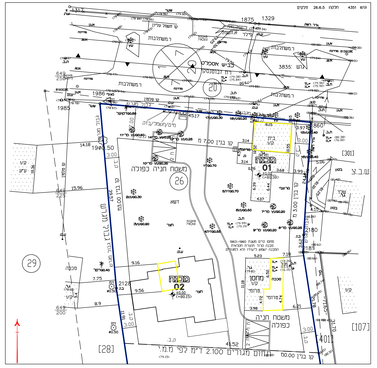

תכנית הריסות 1:250

1. כל מדרה 2. הניות
2. גודל תניה מינימלי 5.00X2.50

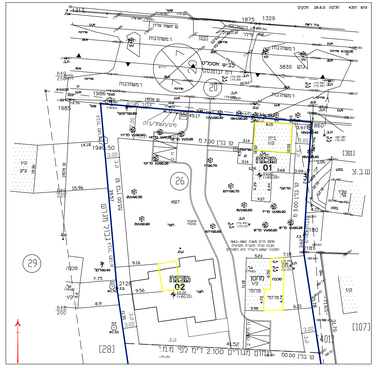

תכנית קומת קרקע קיים 1:250

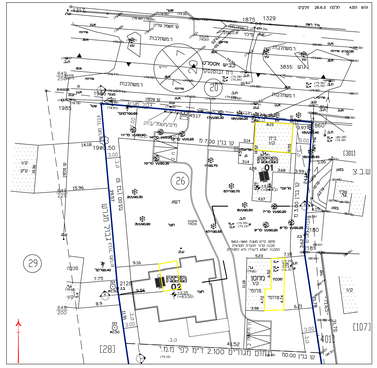

תכנית גגות קיים 1:250

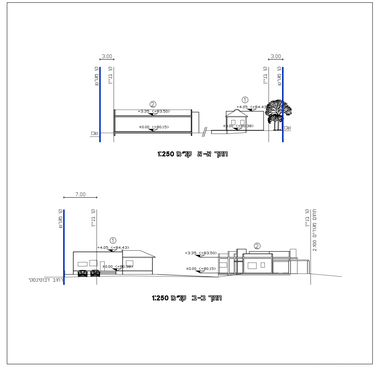

חתך א-א קיים 1:250

חתך ב-ב קיים 1:250

חזיתות קיים 1:250

מס' 455-0666693

מת/מק/3/1007

שינוי בינוי ופיתוח בריכה

דיבוטיסיי 27 באר יעקב.

נוכחות בעלי	
מחוז	מרכז
מרחב תכנון מקומי	מטה אשר
רשות מקומית	באר יעקב
שם	באר יעקב
תכנית נמחקת	מקומית
אישור והוקמה	
התייחס אי הרשמה	

שטח התכנית	10.056 דונם	קנ"מ	1:250

אישורים

שמות	
מגיש תכנית	עמנון מרגיל
מגיש	מר נחום מיק
יזם	עמנון מרגיל

בעלי עניין בקרקע	
בעלים	עמנון מרגיל

מבנה עשוים ותכלית			
מגרש	מס' מבנה	מספר תכנית (מספר)	מספר תכנית (מספר)
מגרש	מס'		

מגרש	מס'	