

חוק התכנון והבנייה, התשכ"ה - 1965

תכנית לתשתית לאומית

מס' תתל/ 98

תחנת כוח קסם אנרגיה

תשריט ניהול הטיפול במי נגר עילי וניקוז גיליון 1 מתוך 1


מחוז	מרכז
מרחב תכנון מקומי	דרום השרון, פתח תקוה, קסם
רשות מקומית	דרום השרון, כפר קאסם, פתח תקוה
ישוב	

תכנית בסמכות	ארצית
איחוד וחלוקה	איחוד ו/או חלוקה ללא הסכמת כל הבעלים בכל תחום התכנית/בחלק מתחום התכנית
היתרים או הרשאות	תכנית שמכוחה ניתן להוציא היתרים או הרשאות


מונה תדפיס התשריט	3
מועד הפקה	16/05/2019

שטח התכנית 454.098 דונם קנה מידה 1:1250

מקרא	
ניקוז קיים	גבול התכנית
ערוץ מים טבעי	ניקוז מתוכנן
תעלות כביש 6	תעלת נחל קאסם
גבהים מתוכנן	כיוון הניקוז על בסיס מערך הדרכים
	מעביר מים
	כיוון זרימה/שיפוע כללי
	נקודות ריכוז

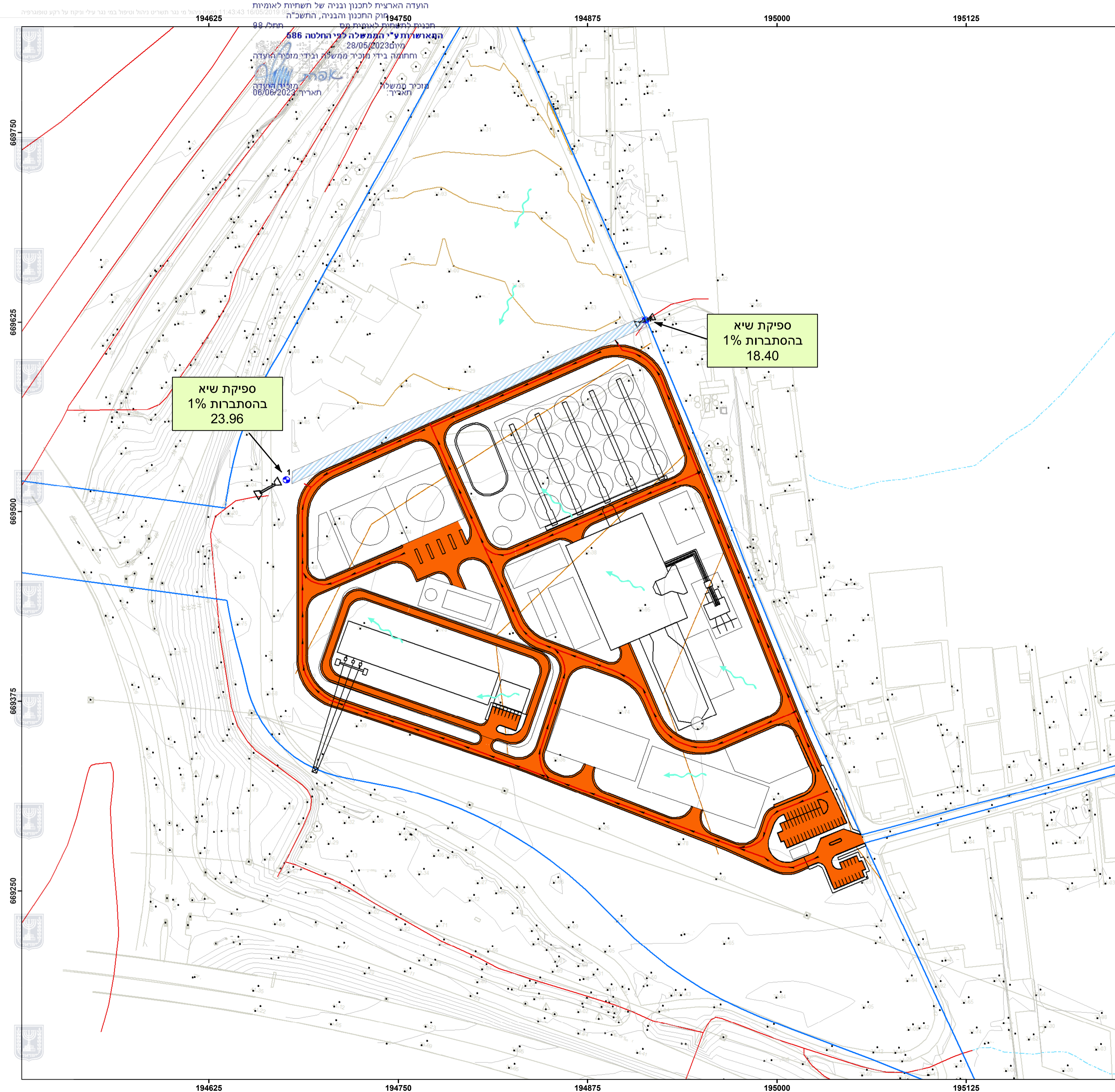


0 55 110 220



www.geoteva.co.il

Meters
220



מינהל התכנון
הועדה הארצית לתכנון ובנייה של תשתיות לאומיות
194750 חוק התכנון והבניה, התשכ"ה
תכנית לתשתית לאומית מס' תתל/ 98
המאשרות ע"י המשלה לבי החלטה 686
מיום 28/05/2023
וחתומה בידי מוכיר המשלה ובידי מוכיר הועדה
מוכיר משלוח תאריך: 06/06/2023

194625 194750 194875 195000 195125

669750 669625 669500 669375 669250