


תכנית בינוי
עין שריד

אופי התכנית	איתור וחלוקה ממכתב ראשית
מרכז	ועדה מקומית
לב השרון	תכנית שניתן מכוזה להוציא היתרים

מחוז : מרחב תכנון מקומי
רשות מקומית : לב השרון
ישוב : עין שריד
שטח התכנית : 0.514 דונם
קנה מידה : 1 : 250

גוש	סוג הגוש	חלקות בשלמותן	חלקי חלקות
8808	מוסדר	7	

חוזמות מוסד התכנון :



שלב: מהדורה 1 : תאריך: 18-03-2019

שמות וחתימות :

יוזם התכנית	שם: יוסף רגזאן	חתימה:
	כתובת: הסנונית 10 עין שריד	תאריך: _____
מגיש התכנית	שם: יוסף רגזאן	חתימה:
	כתובת: הסנונית 10 עין שריד	תאריך: _____
בעל זכות בעלות	שם: יוסף רגזאן	חתימה:
	כתובת: הסנונית 10 עין שריד	תאריך: _____

עורך התכנית

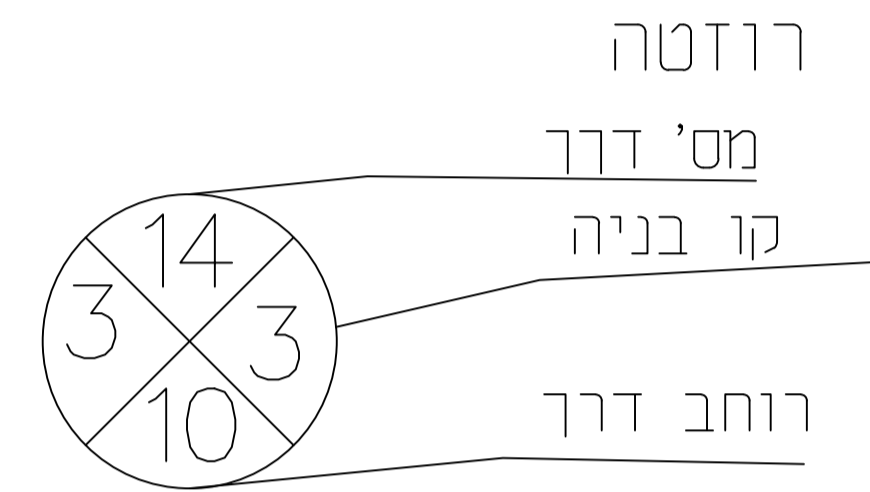
שם: ח.קסארי תדסה ובניין בע"מ	חתימה:
זמני עמ"ר רשיון - 26246	תאריך: _____
כתובת: אבן ירודה 40500	תאריך: _____
תלפון: 8236998-90	תאריך: _____

מודד

שם: _____	חתימה:
כתובת: _____	תאריך: _____
תלפון: _____	תאריך: _____

מקרא נספח בינוי :

- מבנה קיים
- גבול תכנית
- מבנה להריסה
- קו בניין
- חניה



טבלת שטחים :

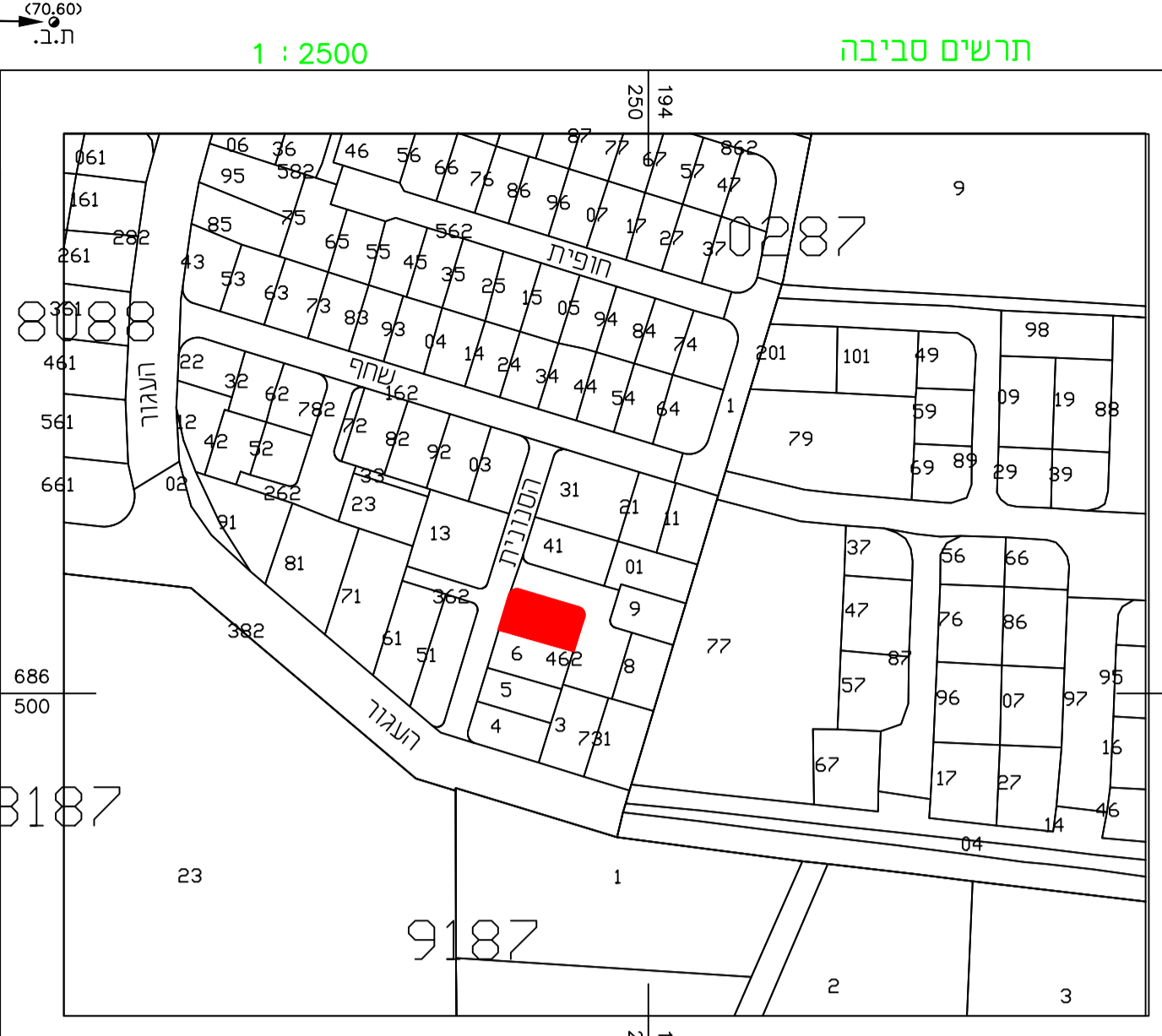
טבלת יעודי קרקע:

מצב מאושר		שטח מ"ר	אחוזים
שם היעוד	מגורים א'	514	
סה"כ			

1.המדידה המקורית

הריני מצהיר בזאת כי מדידת המפה הטופוגרפית/ המצבית המרווח רקע לתכנית זו, נערכה על ידי ביום : _____ והיא הוכנה לפי הוראות נוהל מבאית ובהתאם להוראות החוק ולתקנות המודדים שבתוקף. דיוק הקו הכחול והקדסטר : מדידה גרפית / קו כחול (בלבד) ברמה אנליטית/מדידה אנליטית מלאה ברמת תצ"ד (כולל הקו הכחול).

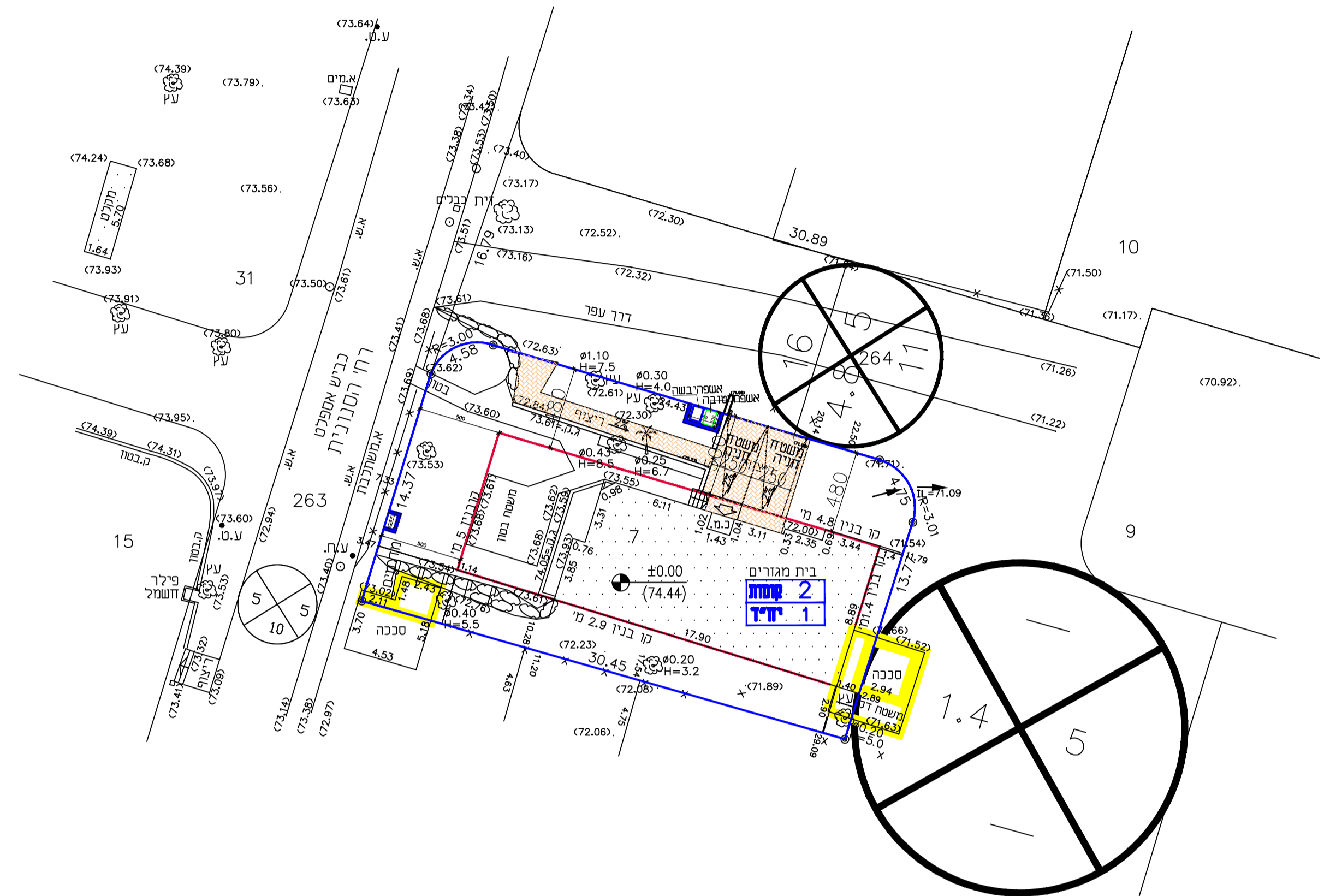
שם המודד _____ מס רשיון _____ חתימה _____ תאריך _____



מחוז : המרכז
נפה : השרון
המקום : עין שריד
גוש : 8808
חלקה : 7
השטח : 0.514 (ד.מ.)
הוכן עבור : הבעלים

מטרת המדידה : היתר בניה
כחובת : הסנונית

נספח בינוי
קנ"מ 1:250



לא לצרכי רישום

אי מאשר בזאת שזה נתמסר ככזה על ידי המפיק המפורסם, שיבואו על מחד מדידה שהפתחה ביום 09 בחודש 08 שנה 2016 וכי כל הפרטים שצוינו בחפ"ר מודייקים ודרגומם א, גופה בוצעה בהתאם לתקנות המדידה (מדידה ומפיק) (מדידה ומפיק) רשמיים 1998

הערות:

- המטרה שלשמה נערכה המפה: תכנון
- שיטת ביצוע מדידה מצבית: מדידות קרקע
- שיטת ביצוע מדידת הגובה: אצוו סריגונטמטרי
- הקואורדינטות מבוססות על רשת: IGO5
- רשת הבקרה האנכית מבוססת על רשת: IGO5
- נבולות ושטח החלקה נקבעו עפ"י תלצורים: 144/03
- המפה מבוססת על תב"ע: 3/20/2
- יש לקבל אישור ועדת התכנון לסימון הרפקעות וקווי בנין לפני כל תכנון.

גיאומאפ - מדידות והנדסה

ת.ד. 419 ט"יבה 40400 טל: 09-7994913 / 09-7990761 פקס: 050-4624624
E-mail: midhat@bezeqint.net ... http://madhat.wise-consumer.net

תאריך: _____ תמו: 09.08.2016 תמו: 4040

מודד ע"י: **סדנת תל אביב**
מנדב ליאסר ■ מודד מוסמן מר-967
חתימה: _____