

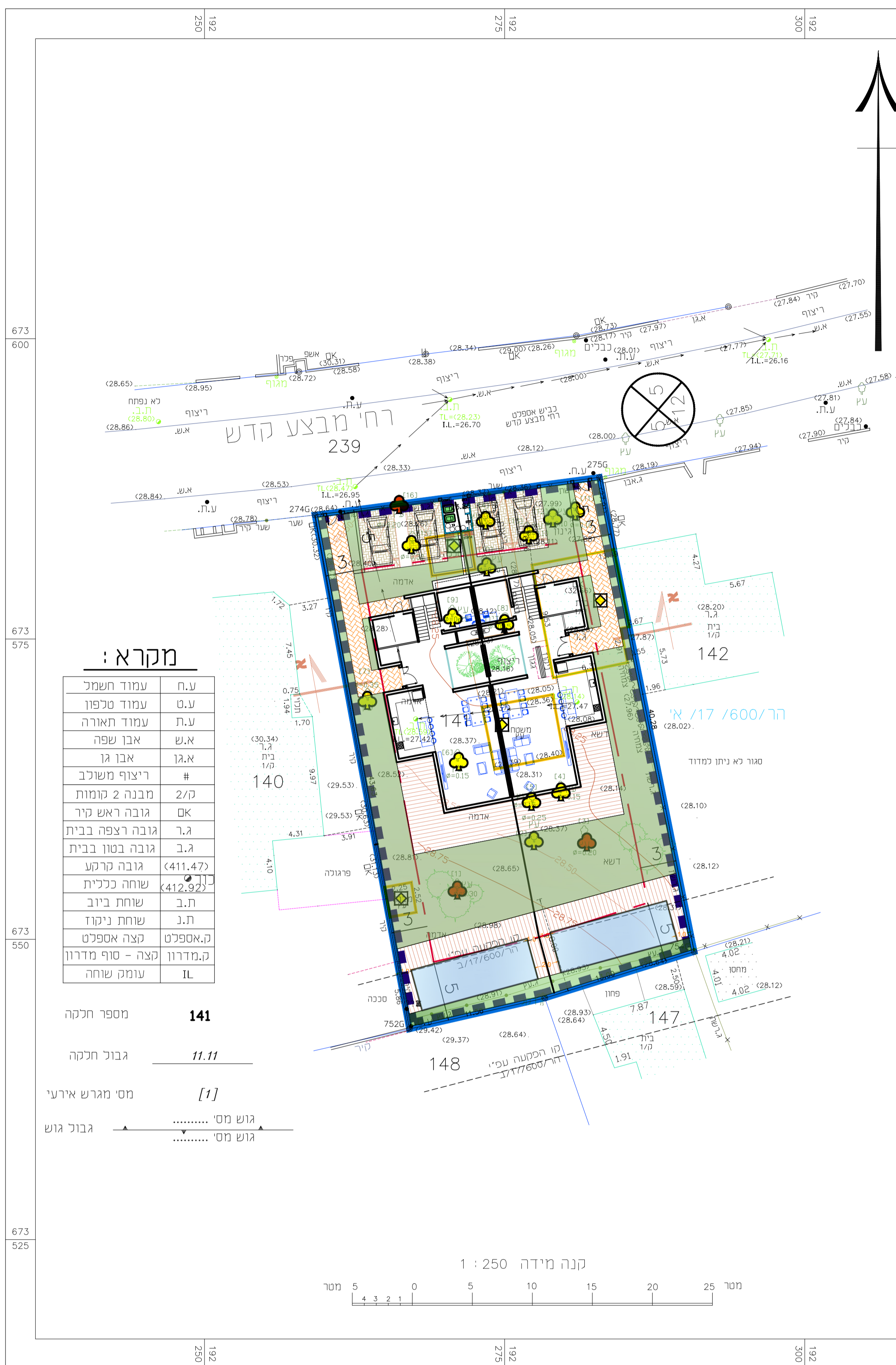


חוק התכנון והבנייה התשכ"ה - 1965
תכנית מפורטת
423-0491621
 תכנית בינוי
הר/מק/600/17/א/65
תוספת יח"ד בחלקה 141 בגוש 6657
מבצע קדש 8, גיל עמל

תשריט תכנית בינוי מנחה גליון 1 מתוך 1

| מחוז | מרכז |
|------------------|------------|
| מרחב תכנון מקומי | הוד השרון |
| רשות מקומית | הוד השרון |
| ישוב | הוד השרון |
| תאריך | 26-02-2019 |
| שם הנספח | קנימ |
| תכנית בינוי מנחה | 1:250 |
| תרשים סביבה | - |
| תרשים נוסף | - |
| תרשים נוסף | - |
| תמונה נוספת | - |

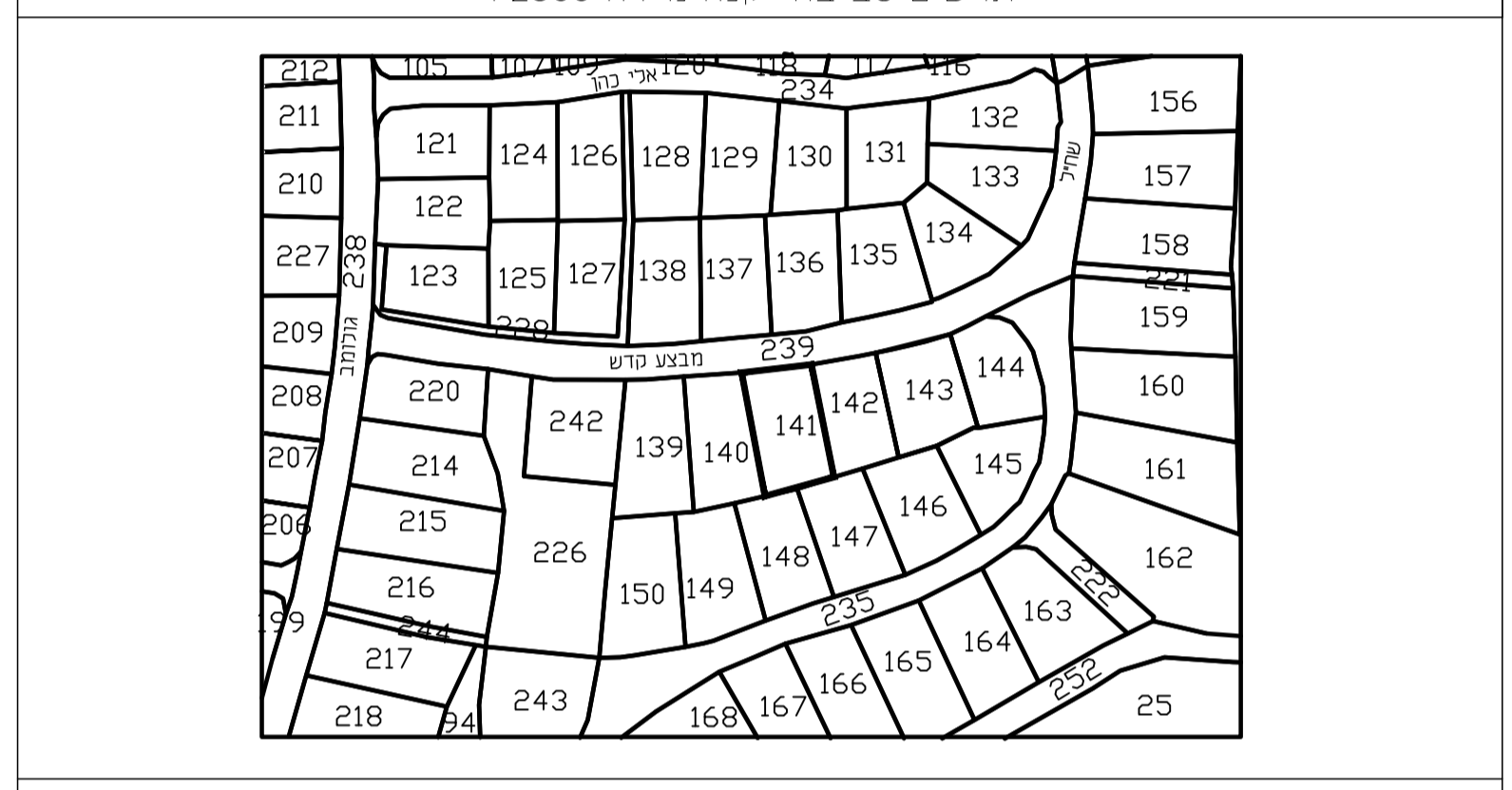
עורך התוכנית שם: **מלטי צירי בני** תאריך: חתימה:



מפה טופוגרפית

| פרטים כלליים | | | |
|--------------|--------------|---------------|--------------------|
| מחוז | המרכז | נפה | מפת תקווה |
| מקום | הוד השרון | כתובת | מבצע קדש |
| גוש | 6657 | חלקה | 141 |
| מסרת התכנית | היתר בינה | קנה מידה | 1:250 |
| הוכן עבור | ירדן לוינסון | מספר סידורי | 6657-141(1) |
| טבלת שטחים | | | |
| גוש | בשרמות | שטח רשום במ"ר | שטח מגרש במ"ר |
| 6657 | 141 | 1020 | תכנית מפורטת 1/302 |

הערות:
 יש לקבל אישור תוכנית ומסמך קבלת תוכנית מרשויות המנדטוריות.
 המנדטוריה ששורה למעלה במסמך KLF 6521, KLF 6521.
 המפה מבוטסת על תצ"י 295/1973 ונרחבתה על 148/05.
 יש לקבל אישור תוכנית לפיקוח.
 המספרים בין הסעיפים הם נדרים ומספרים בין הסעיפים הם נדרים.



רשימת תוארי דיונות של נהרות גבול

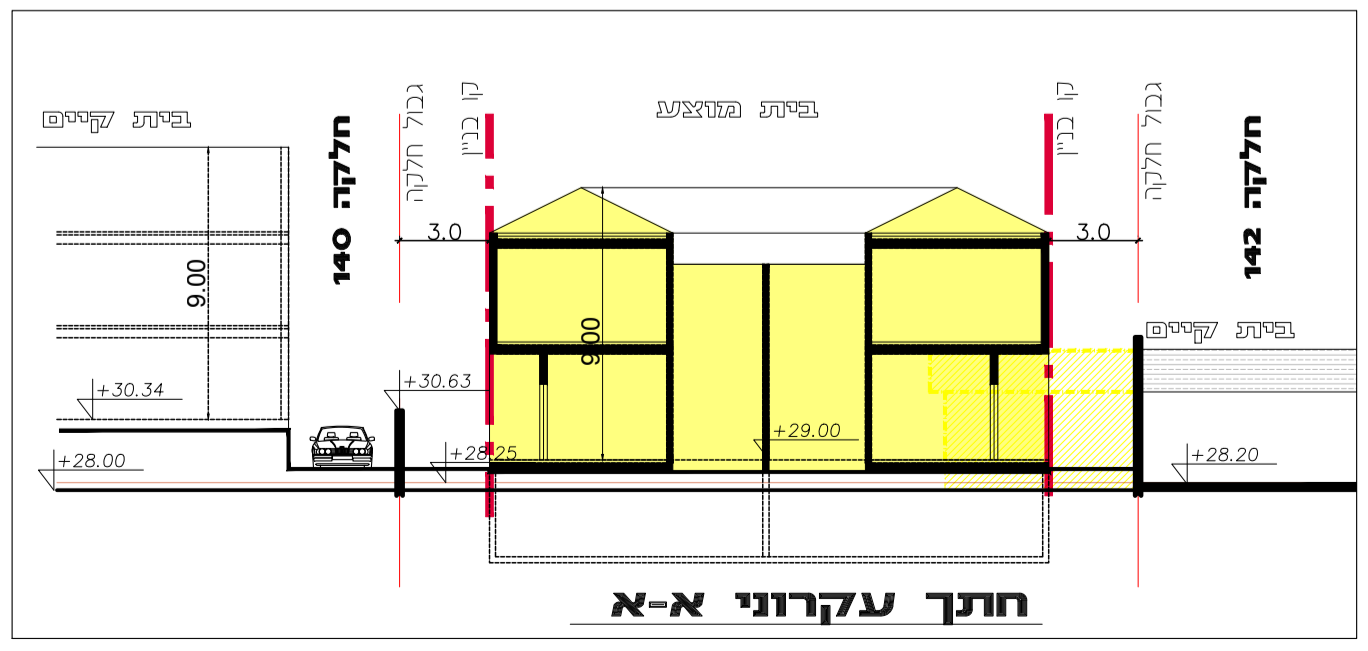
| מספר פ.ע. | שטח פ.ע. | שטח מ.ע. | מאורדינטת מדרג-מערב | מאורדינטת צפון-דרום | |
|-----------|----------|----------|---------------------|---------------------|-----------|
| 1 | 0.30 | 0.25 | 274G | 192259.20 | 673585.32 |
| 2 | 0.20 | 0.15 | 275G | 192282.90 | 673588.46 |
| 3 | 0.15 | 0.10 | 752G | 192267.06 | 673542.53 |
| 4 | 0.15 | 0.10 | 754G | 192290.79 | 673548.97 |
| 5 | 0.35 | 0.25 | 7537G | 192278.35 | 673545.11 |

הצהרת המודד
 אני מאשר כי מפה זו נערכה ועודכנה בקנה מידה 1:250... והיא העתק נכון של המפה הטופוגרפית המוצגת על סמך מדידה שרשמית...
 ביום 01... 2016...
 בהסתמך על בקרת איכות שביצעתי למפה זו אני מאשר כי כל הפרטים ומאפייניהם שצוינו במפה מדויקים כפי האזור.
 דרגת דיוק אופקית היא 3...
 דרגת דיוק אנכית היא 3...
 המפה הוכנה לפי תמנות המדידות ממדידות ומיפוי התשע"ו-2016.
 תאריך גמר התכנית: 01.02.2016.
 המפה עודכנה בתאריך: 10.05.2018.
 המפה עודכנה בתאריך: 29/12/2016.
 חומס חשארזה 40400
 שם המודד ומספרו: מספר רישון 894
 חתימה: חתימה

מקרא:

| | |
|--------------|----------------|
| ע.ח. | עמוד חשמל |
| ע.ט. | עמוד טלפון |
| ע.ת. | עמוד תאורה |
| א.ש. | אבן שפה |
| א.ג. | אבן גו |
| # | ריצוף משולב |
| 2/ק | מבנה 2 קומות |
| א.ק | גובה ראש קיר |
| ג.ר. | גובה רצפה בבית |
| ג.ב. | גובה בטון בבית |
| (411,47) | גובה קרקע |
| (412,92) | שוחה כליית |
| ת.ב. | שוחת ביוב |
| ת.ג. | שוחת ניקוד |
| ק.א.ס.פ.ל.ט. | קצה אספלט |
| ק.מ.ד.ר.ו. | קצה סוף מדרון |
| IL | עומק שוחה |

| | |
|----------------|---------------|
| מספר חקקה | 141 |
| גבול חקקה | 11.11 |
| מס' מגרש אירעי | [1] |
| גוש מס' | גוש מס' |
| גוש מס' | גוש מס' |



תכנית בינוי מנחה