

מחוז : מחוז
 נפה : רחובות
 מקום : ראשון לציון
 גוש : 6093
 חלקה : 310
 שטח החלקה : 1.600 ד"מ

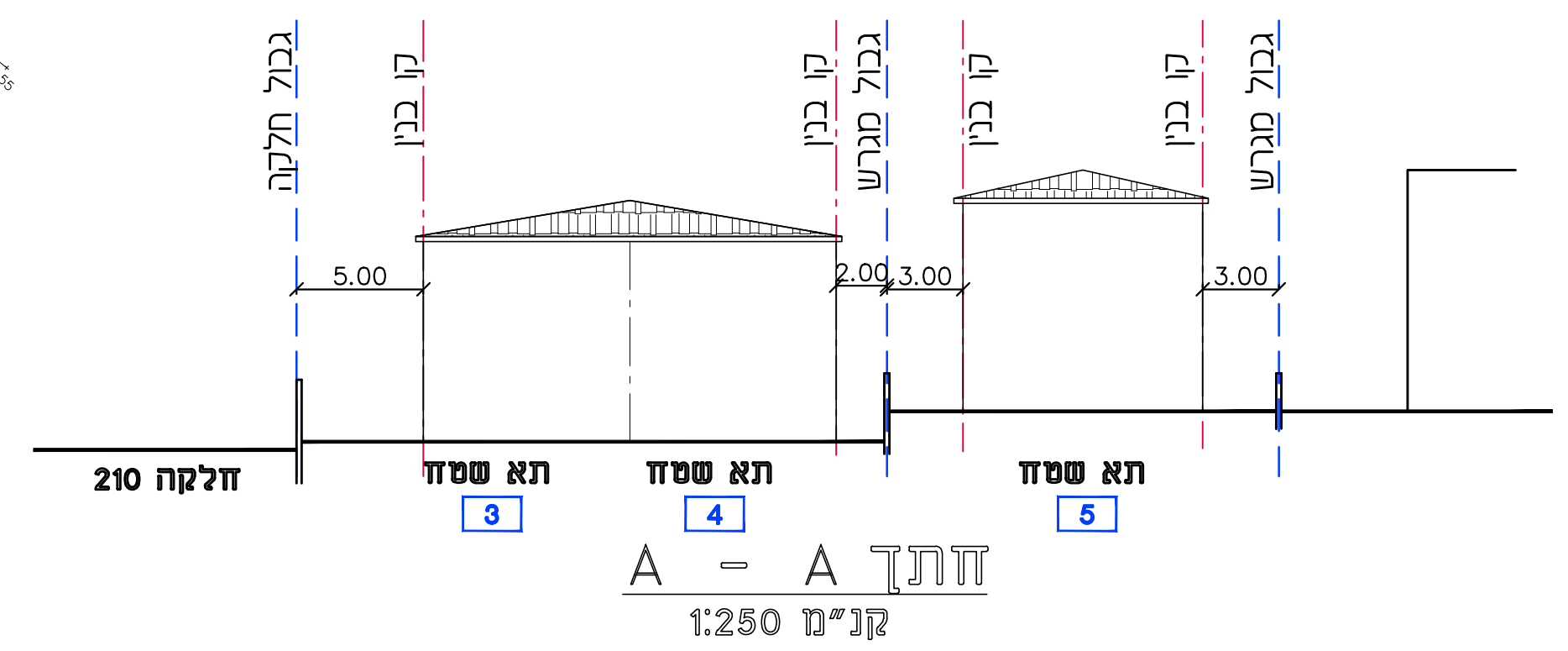
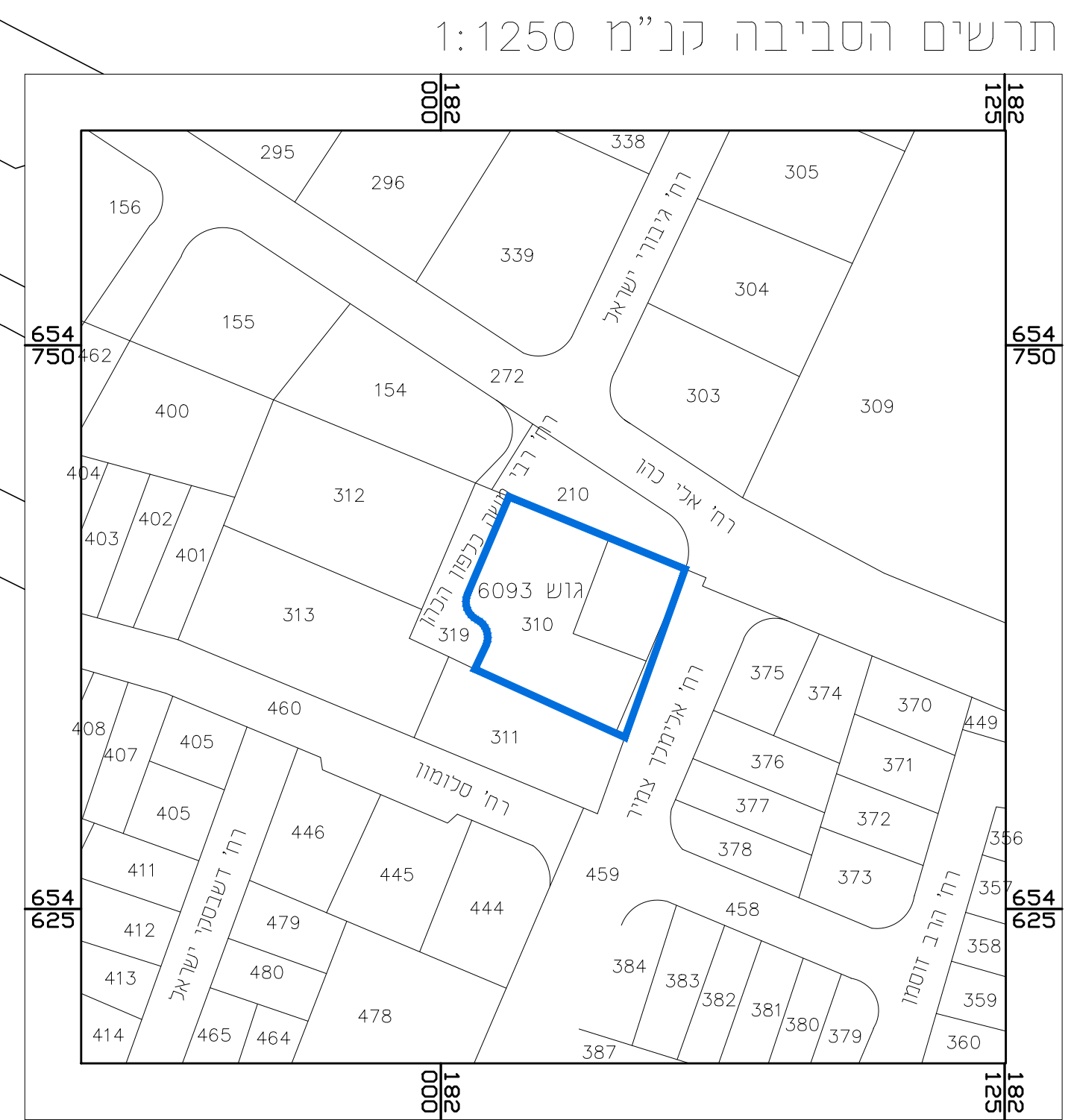
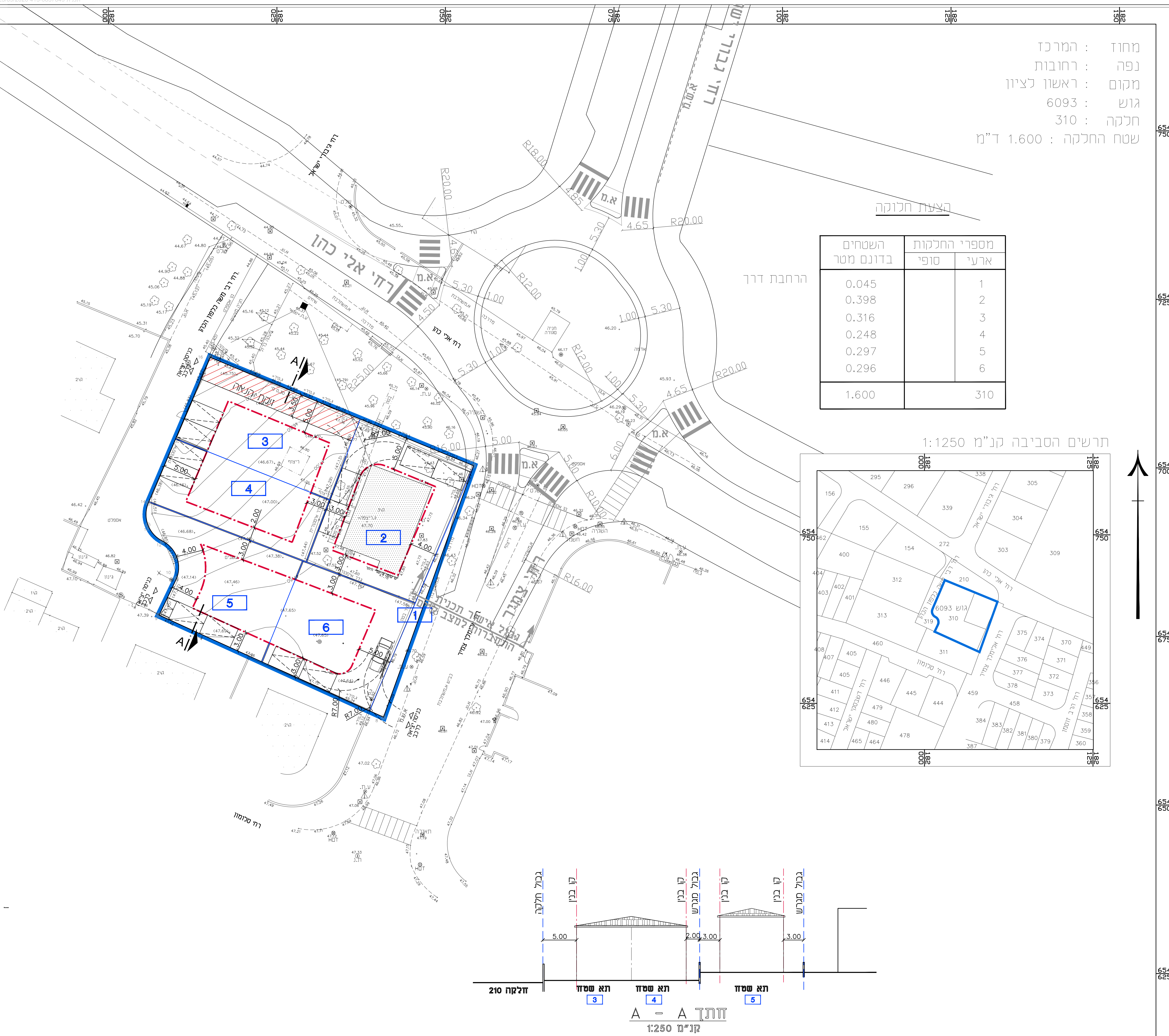
חוק התכנון והבנייה, התשכ"ה - 1965
 תכנית מפורטת
 מס' 413-0857649
רצ/מק/ו/75/50
רח' אלי כהן 22 -נחלת יהודה

נספח בינוי מנחה גליון 1 מתוך 1

מחוז	מרכז
מרחב תכנון מקומי	ראשון לציון
רשות מקומית	ראשון לציון
ישוב	ראשון לציון

תכנית בסמכות	מקומית
איחוד וחלוקה	איחוד וחלוקה ללא הסכמת כל הבעלים
היתרים או הרשאות	תכנית שמכוחה ניתן להוציא היתרים או הרשאות
מונה תדפיס:	
מועד הפקה	22/09/2020
שטח התכנית	1.600 דונם
אישורים	1 מהדורה קנה מידה 1:250

השטחים בדונם מטר	מספרי החלקות	
	סופי	ארעי
0.045		1
0.398		2
0.316		3
0.248		4
0.297		5
0.296		6
1.600		310



טבלת גושים וחלקות		
גוש	סוג הגוש	חלקות בשלמותן
6093	מוסדר	310
		חלקי חלקות