חוק התכנון והבניה, התשכ"ה - 1965
תכנית מפורטת

423-0898478

תכנית בינוי מנחה

הר/מק/80/346

תוספת יח"ד לחלקה 39 בגוש 6661

תשרית בינוי מנחה	גליון_1_ מתוך_1
מחוז	מרכז
מרחב תכנון מקומי	הוד השרון
רשות מקומית	הוד השרון
ישוב	הוד השרון
תאריך	02-09-2021
שם הנספח	קנ"מ
בינוי מנחה	1250
תרשים נוסף	-
תרשים נוסף	-
תמונה נוספת	-

שמות רחתימות:

עורך התוכנית	שם: נדלסטיצ'ר בני	חתימה:
	תאריך:	

תכנית בינוי מנחה

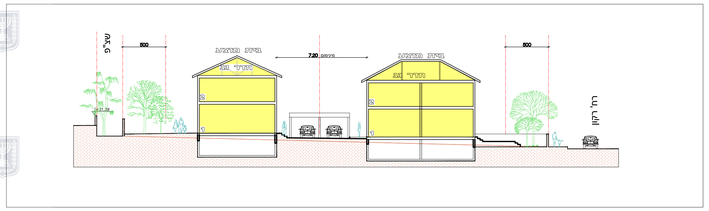

חתך רעיוני לאורך

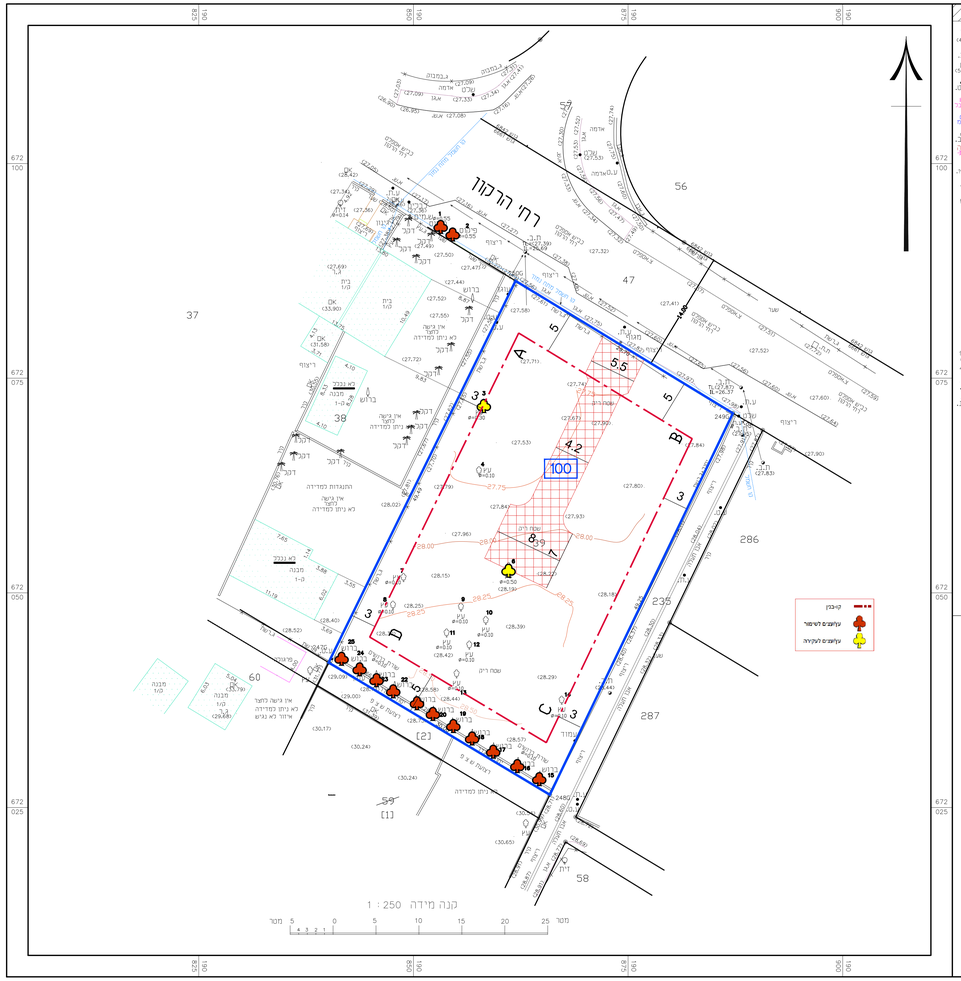

תכנית בינוי 1 : 250

נתונים כלליים

ישוב	רחוב השרון	כתובת	הרקון 59
הוכן עבור	משה קוסמן	מספר סידורי	6661/39(2)

גוש	חלקה	בשלמות	שטח השטח(מ"ר)	תכנית מפורטת	מגרש	שטח מגרש(מ"ר)
6661	39	כן	1466	הר/346/10		

הערות

1-יש לקבל אישור הועדה לתקנון ובניה לפי כל תכנון
2-יש לקבל אישור הועדה לתכסיות
3-הוספת בין המגרים יש בנינים
4-שרות הביטוח של הגבהה הקלתמרית :היסטוס
5-שרות הביטוח של הגבהה האטימרית :היסטוס אין
6-שני בתין ותכסיה תין סטן אישור ובניה ועדיה
לפי בן מטרה תכנית מ ערים
7-קו הוספה הבנין אישר על יידי מרום הוועדה בגה הכנת תיק מדידה
8-שני הבין ותוה בגה הכנת תיק מדידה
מרום הועדה בגה הכנת תיק מדידה
9-עפיי עמוה הביטוח עמדו על יידי

נתונים לגבי המדידה

1.מדידה בוצעה בישראל ב"ר 2005/2
2.מדודות הבסה שבביוע מבוסס המדידה הן RTK+ HMS 118=21,804
3.בגבולות החלקות חוצבו לפי : תצ"ר מספר 15/1956.2009/2014.1343/2014
4.מידת מדידה בין נקודה מודד מעבר בין תכנית 1:2009/2014 1943/2014

תרשים סביבה קנה מידה: 12500

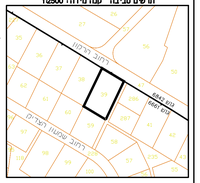
רחוב מלכות הרקוו
רחוב מלכות הרקוו
רחוב מלכות הרקוו