

מינהל התכנון

חוק התכנון והבניה, התשכ"ה - 1965

מחוז מרכז

הוועדה המחוזית החליטה ביום :

10/10/2021

לאשר את התוכנית

28/12/2021

י"ר הוועדה המחוזית

תאריך



נספח

חתכי דרך סכמתי



רחוב מנוחה ונחלה (אופציה 1)

קני"מ 1:125

30.00



3.00
מדרכה

2.50
שביד
אופניים

0.50
2.00
תניה

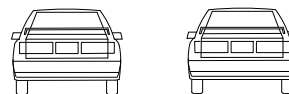
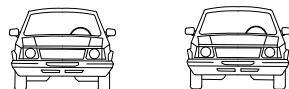

6.00
מיסעה כולל
תחבורה ציבורית

2.00
מפרדה

6.00
מיסעה כולל
תחבורה ציבורית

5.00
תניה ניצבת

3.00
מדרכה



מיסעה כולל
תחבורה ציבורית

מיסעה כולל
תחבורה ציבורית וחניה מקבילה

גבול זכות דרך

גבול זכות דרך



רחוב מנוחה ונחלה (אופציה 2)

קני"מ 1:25

30.00

3.00 1.50 2.00 7.00 2.00 7.00 2.00 1.50 3.00

מדרכה

שביל אופניים 0.50

תניה

מיסעה כולל נת"צ

מפרדה

מיסעה כולל נת"צ

תניה

שביל אופניים 0.50

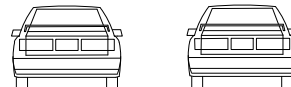
מדרכה



זכות דרך



מיסעה כולל תחבורה ציבורית

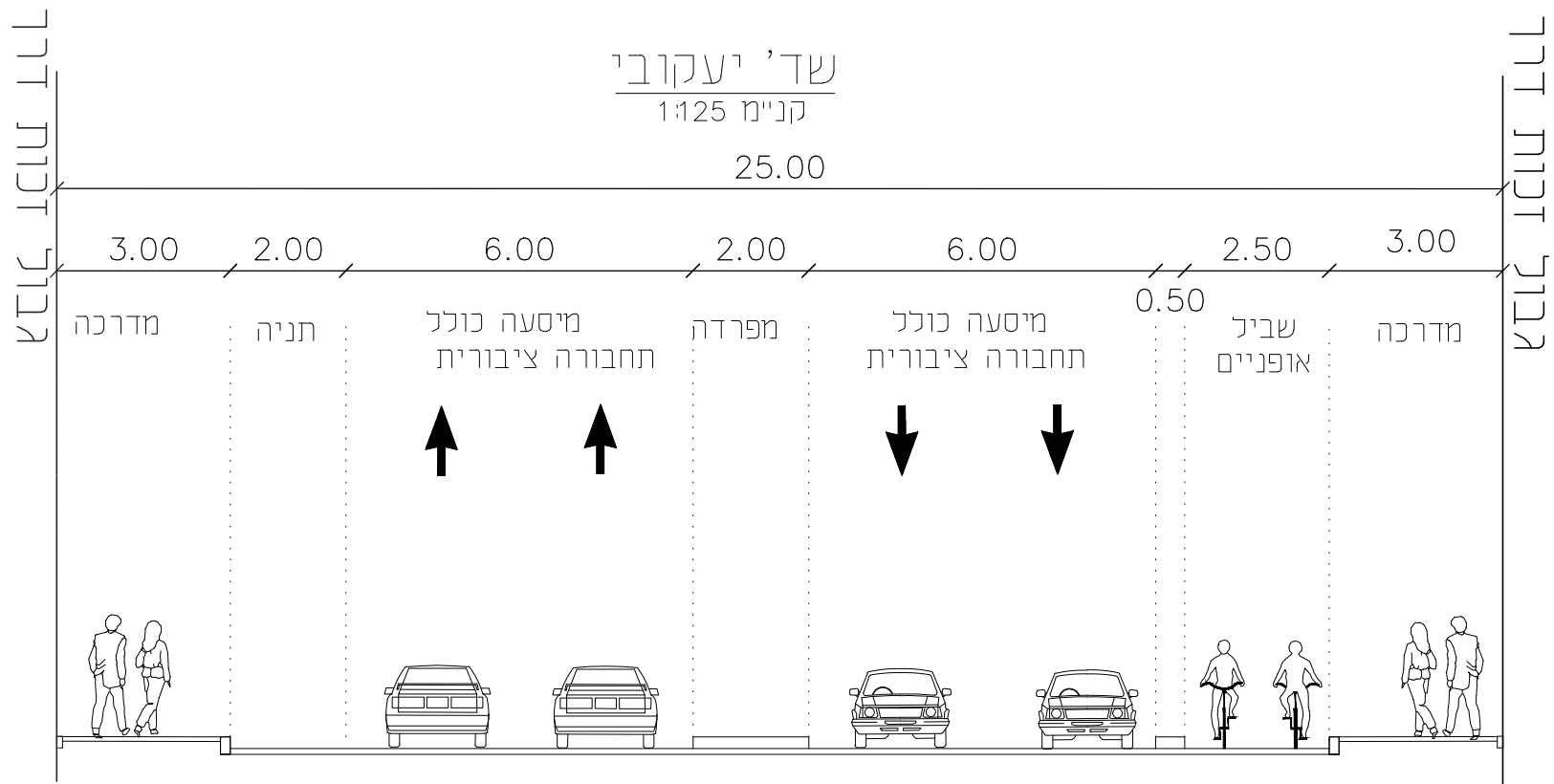


מיסעה כולל תחבורה ציבורית



זכות דרך



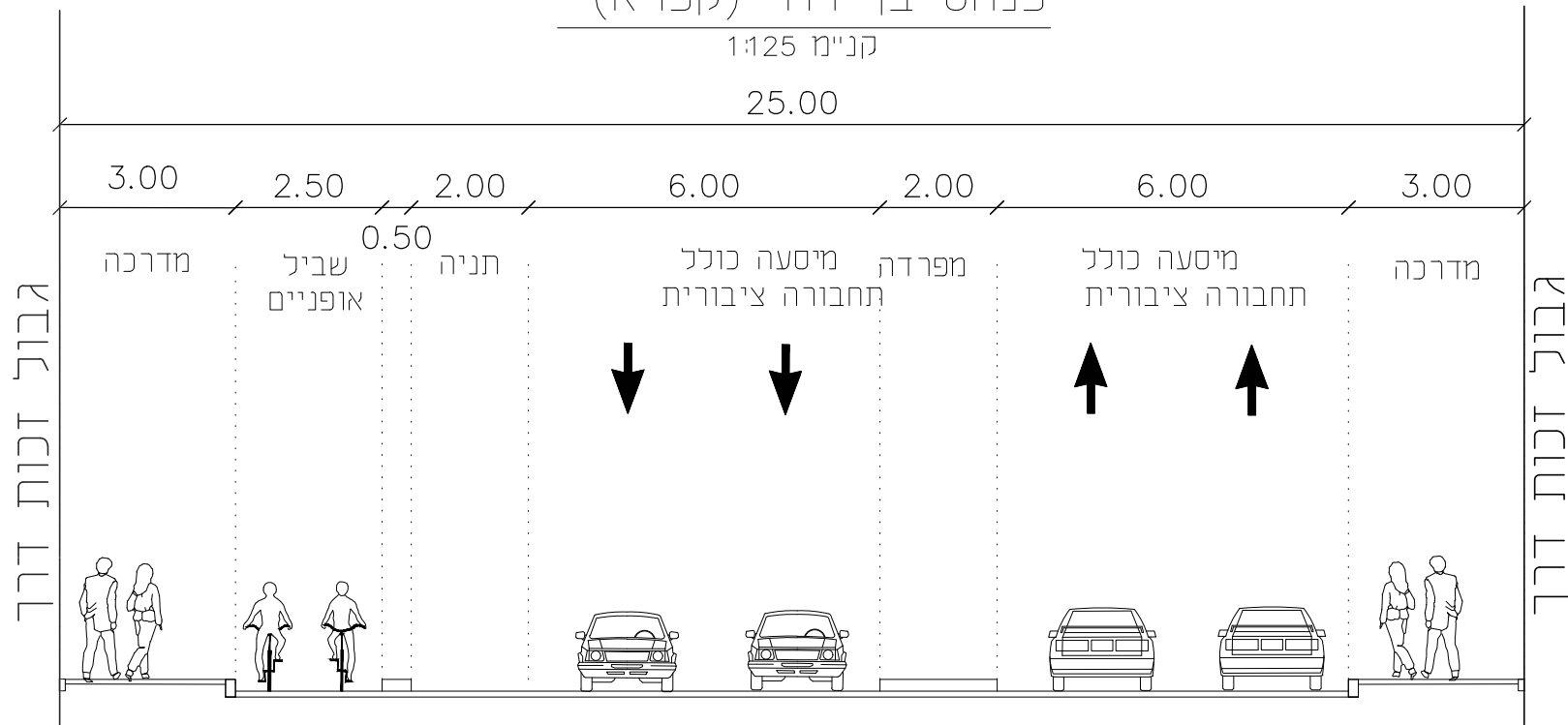




פנחס בן דוד (קפרא)

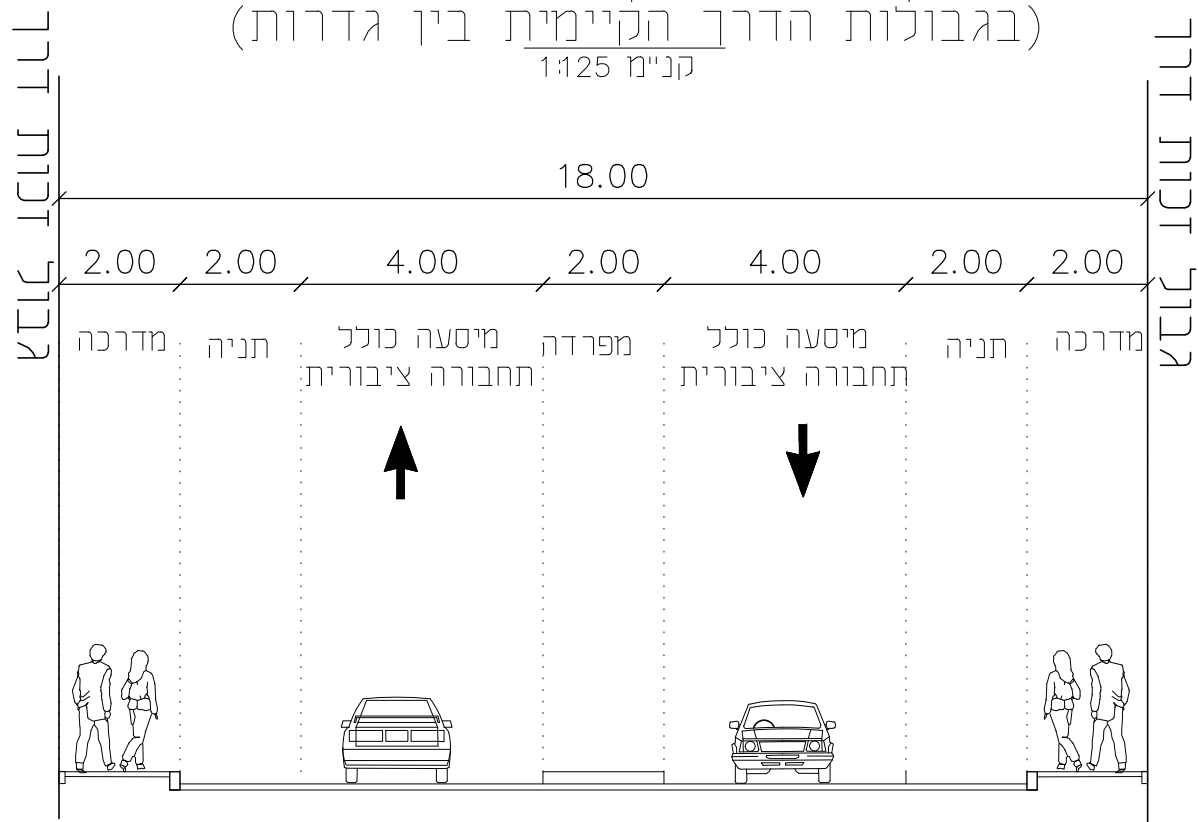
קני"מ 1:125

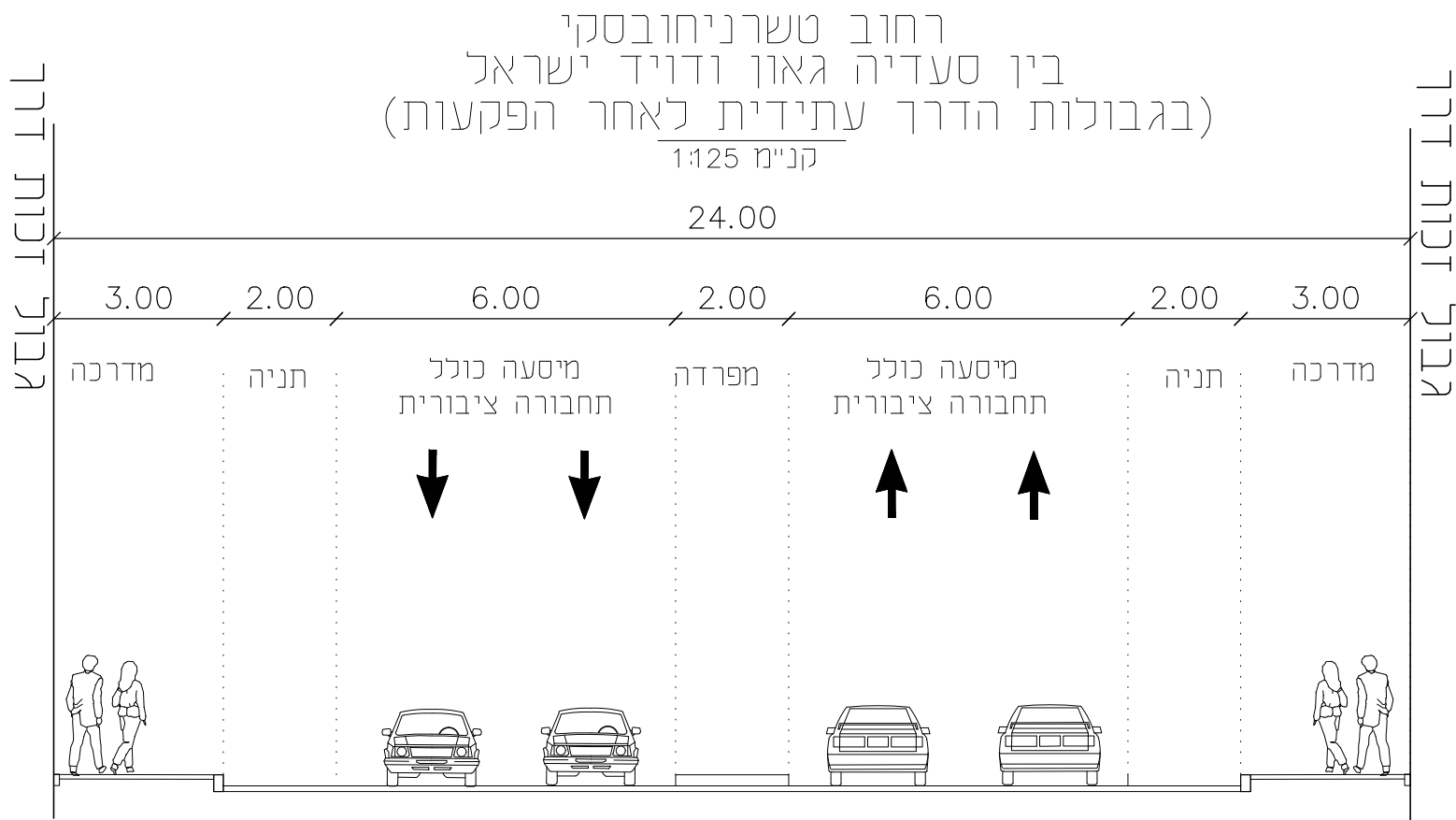
25.00

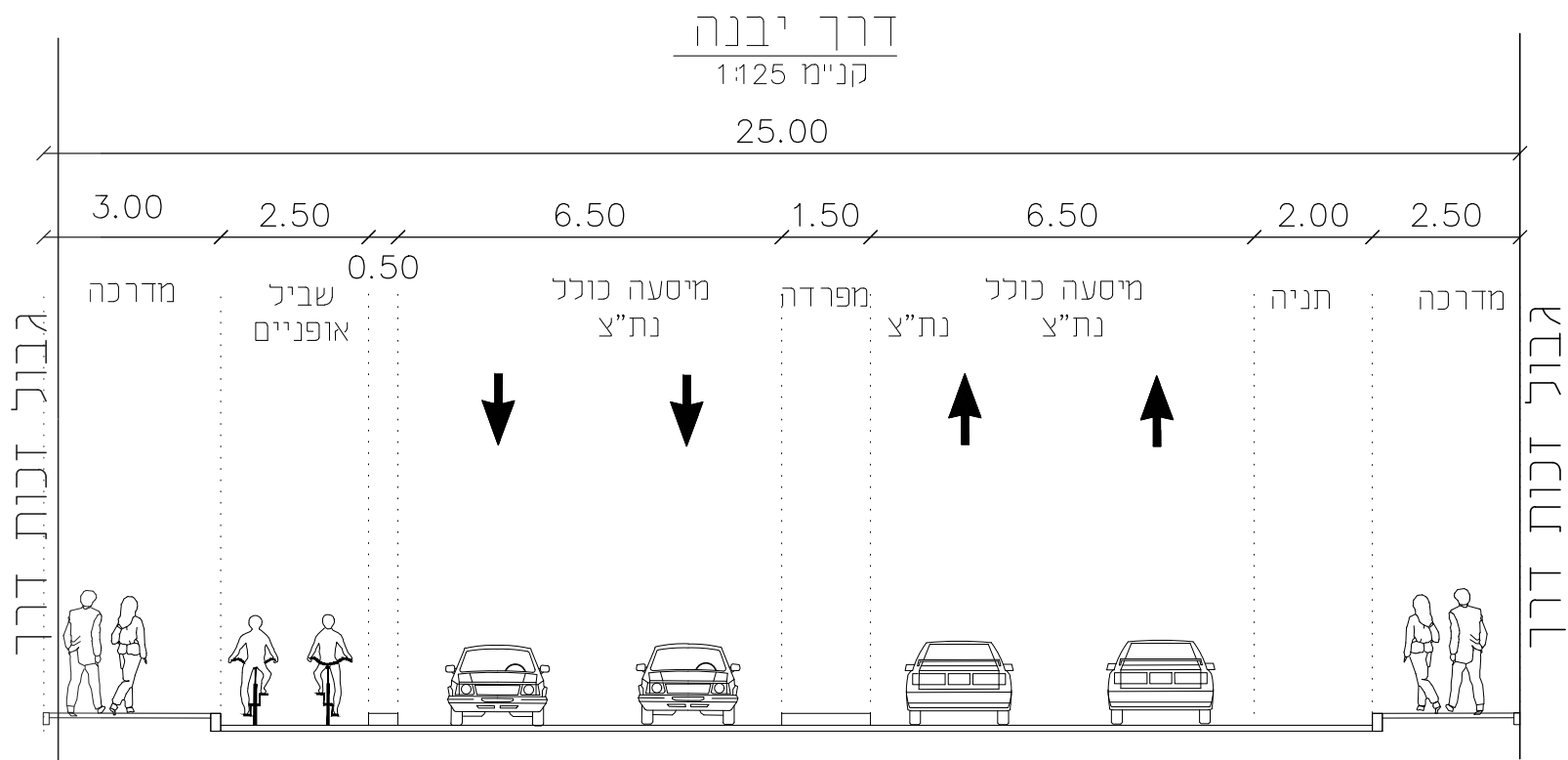


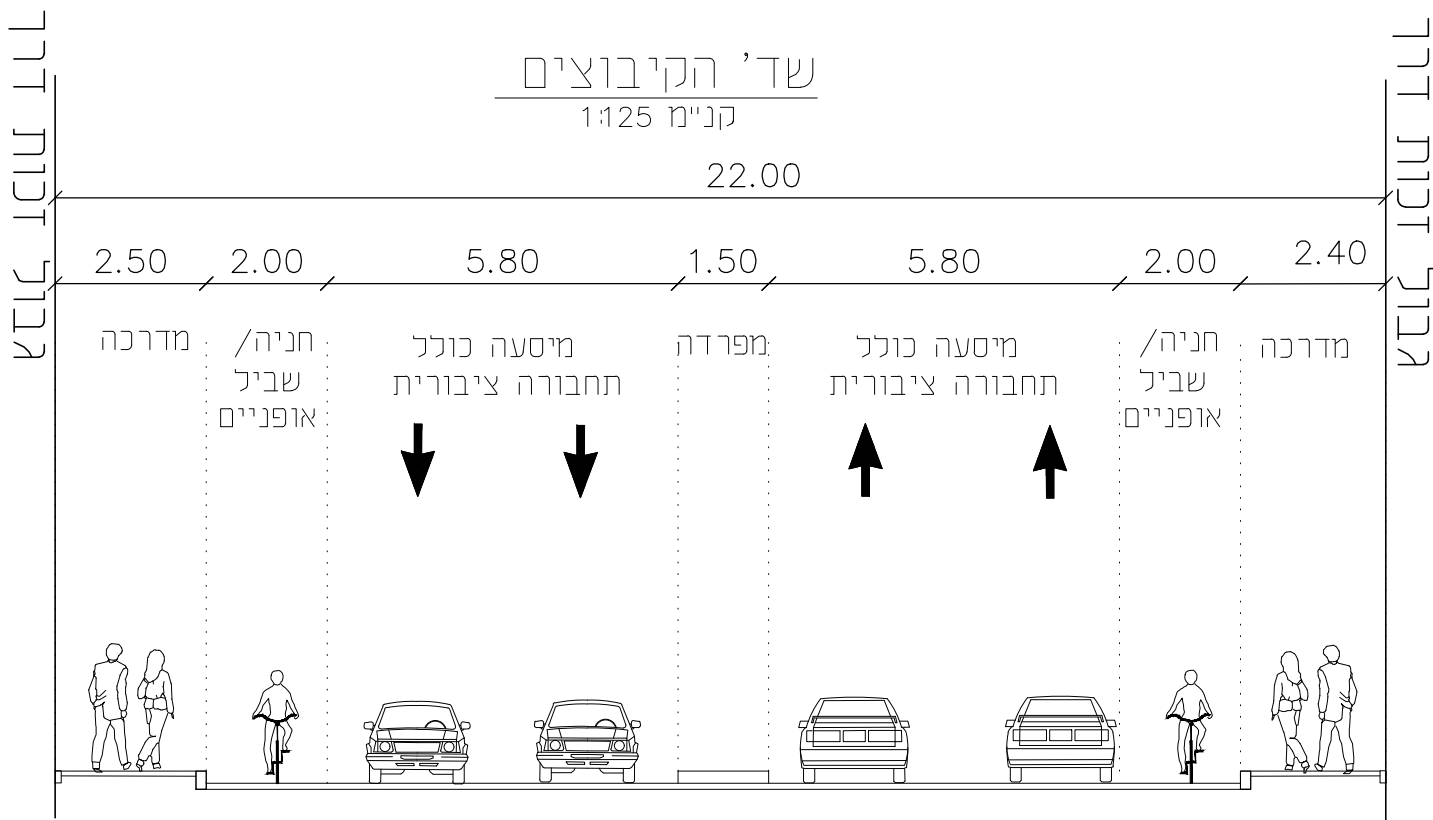


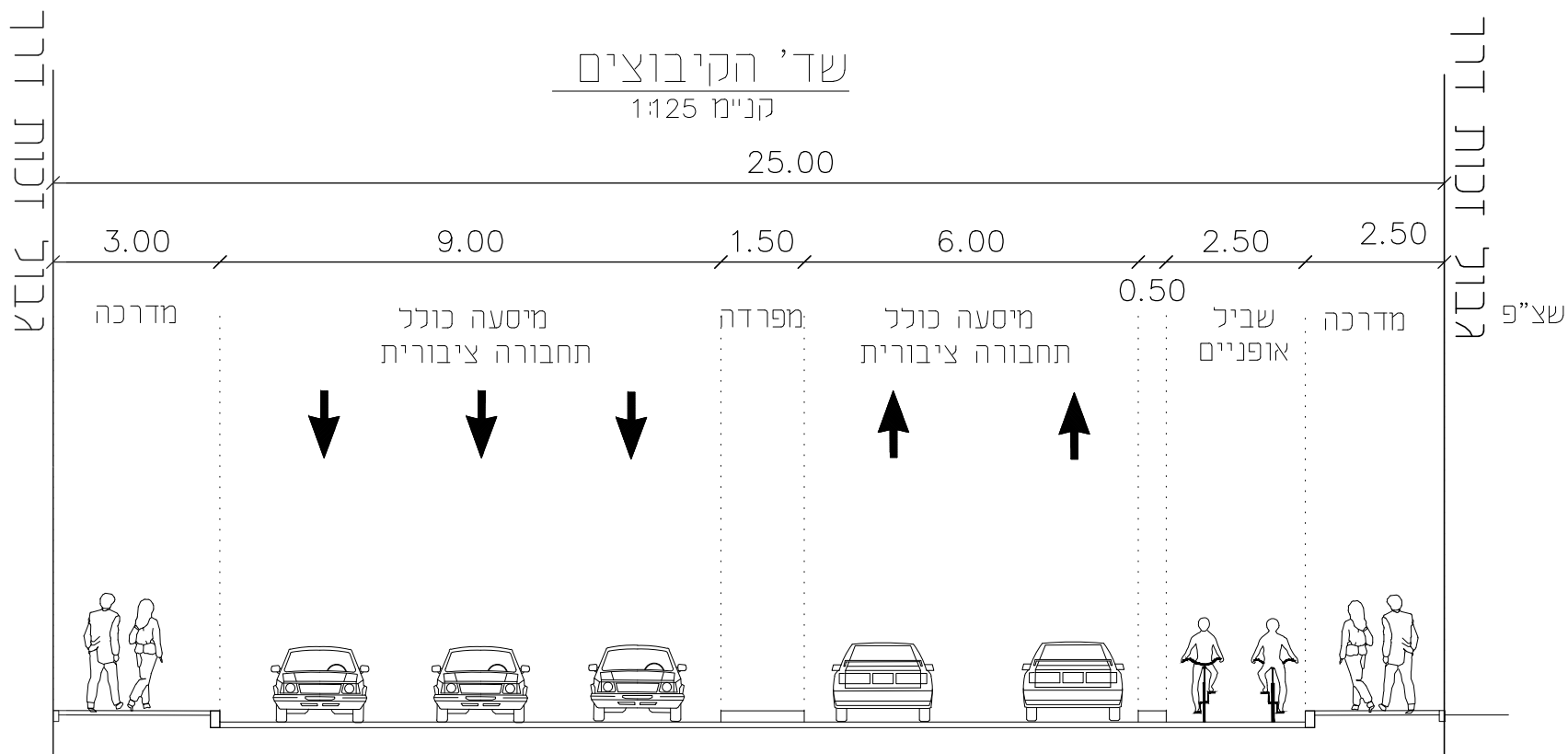
רחוב טשרניחובסקי
בין סעדיה גאון ודויד ישראל
(בגבולות הדרך הקיימת בין גדרות)
קני"מ 1:25











רחוב הנשיא הראשון

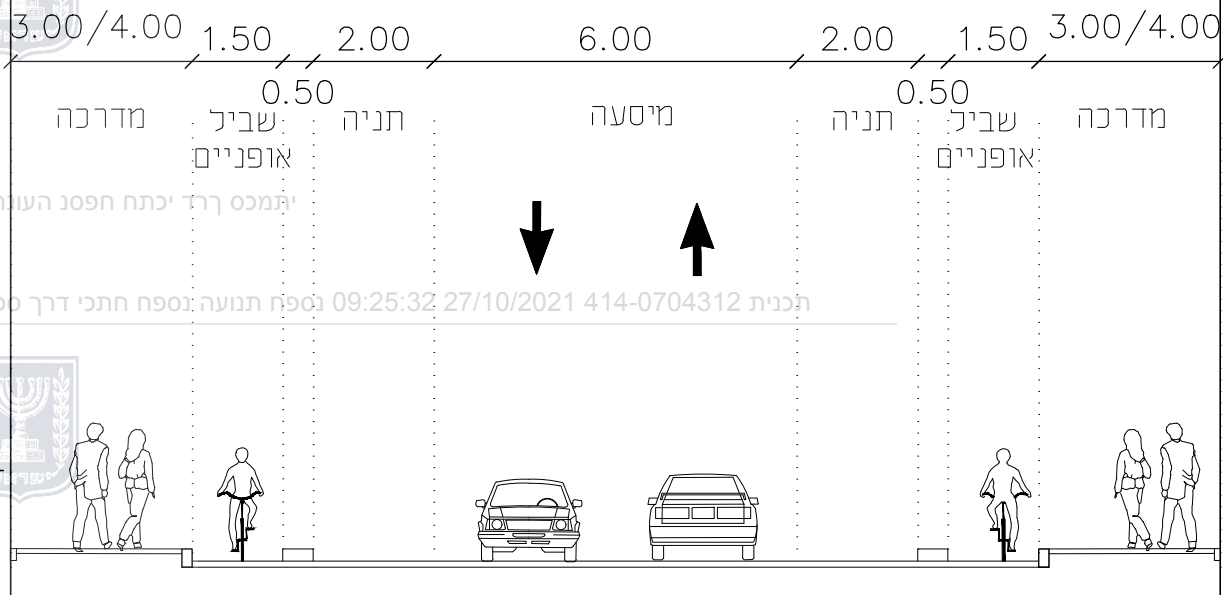
קני"מ 1:125

20.00/22.00



גבול זכות דרך

גבול זכות דרך



יתמכס ר'ד יכתח חפסנ העוורו חפסנ 25:32

תכנית 09:25:32 27/10/2021 414-0704312 נספח תנועה נספח חתכי דרך סכ"מ

רחוב הנשיא הראשון

קטע חד סיטרי

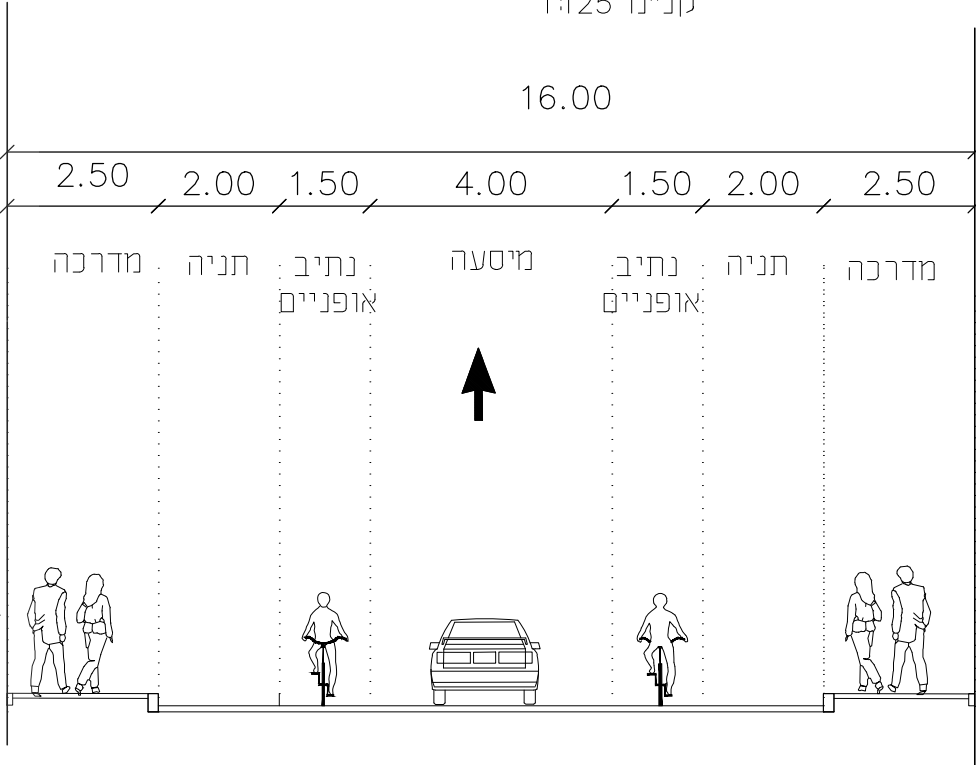
קני"מ 1:125

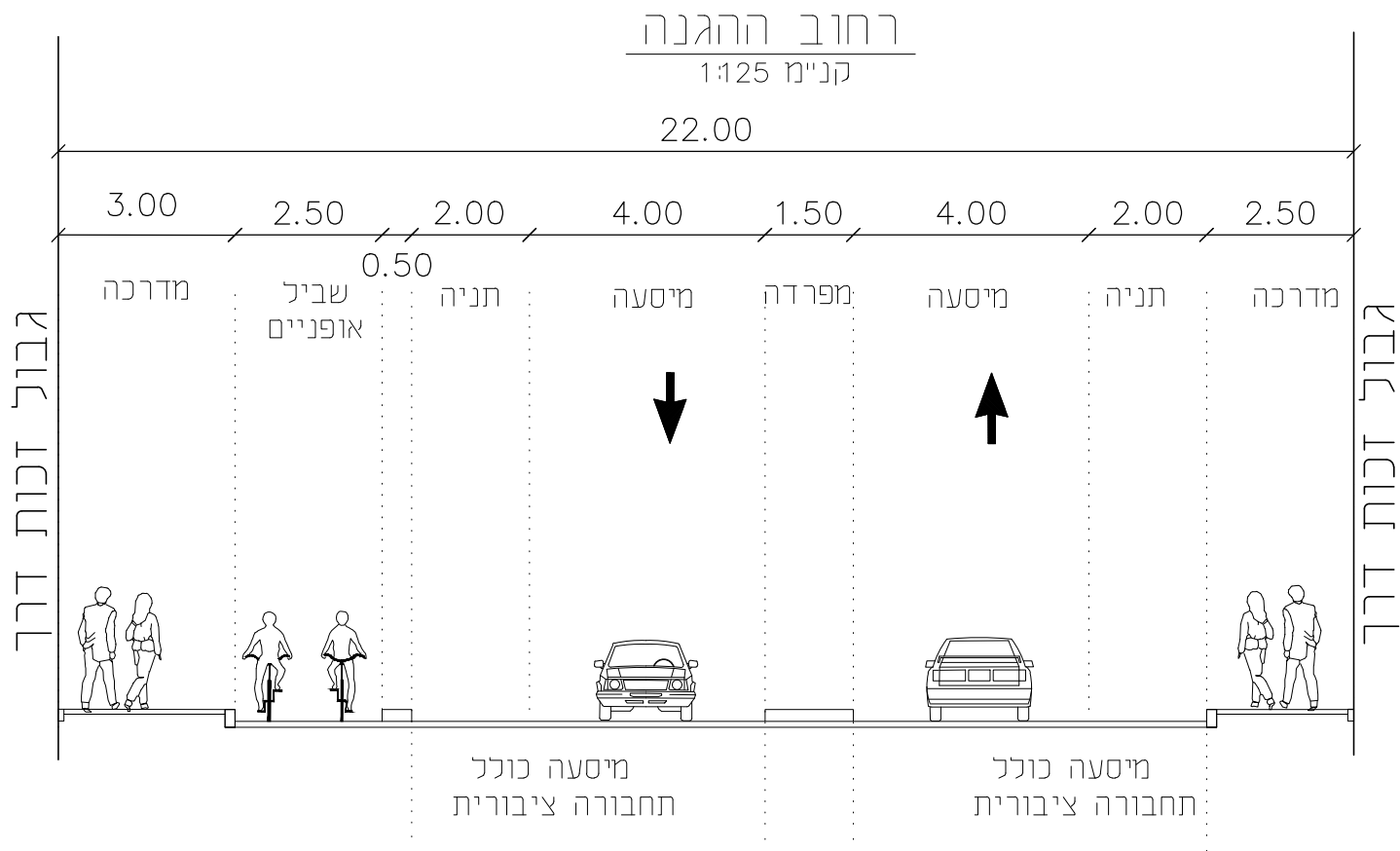
16.00

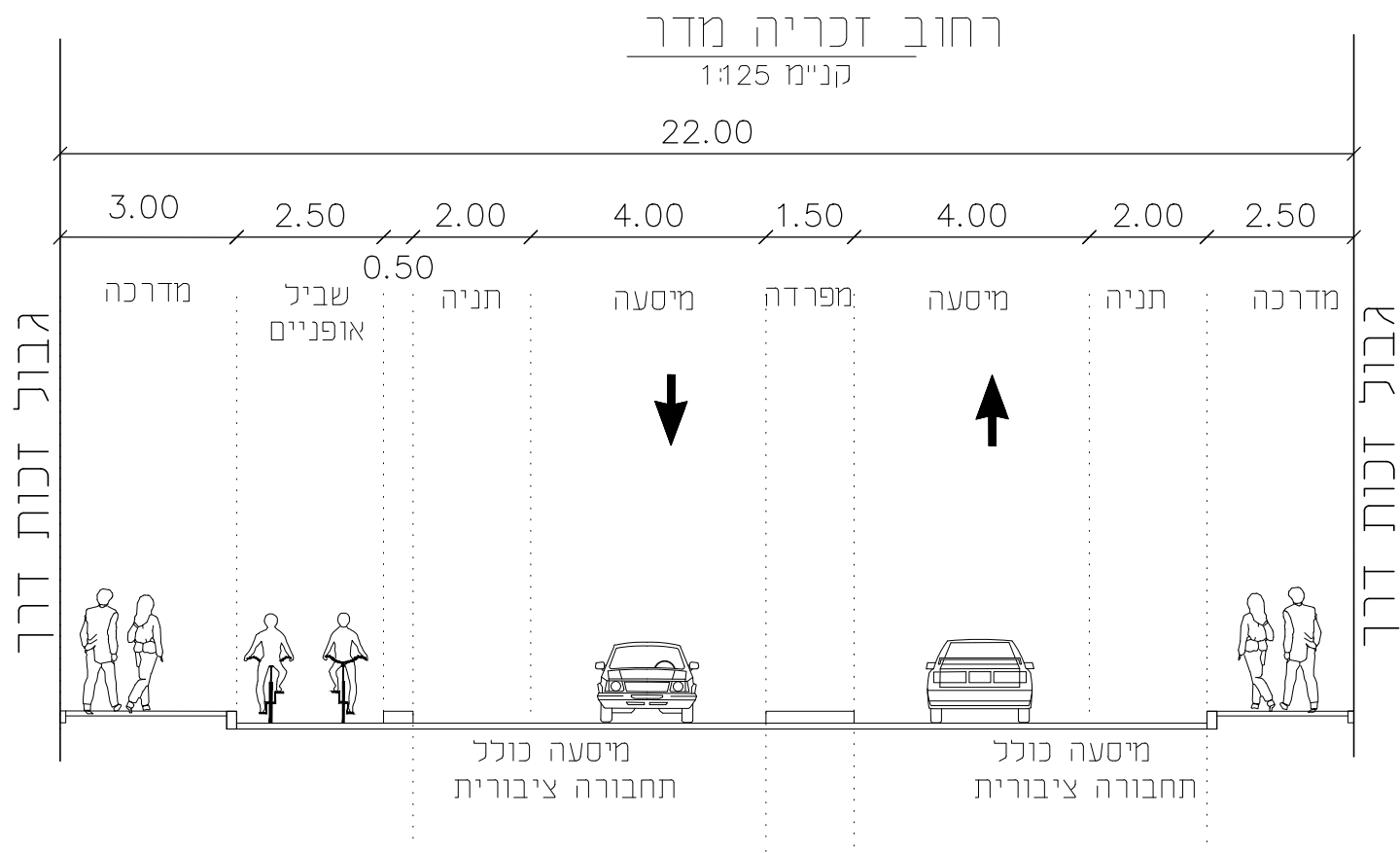


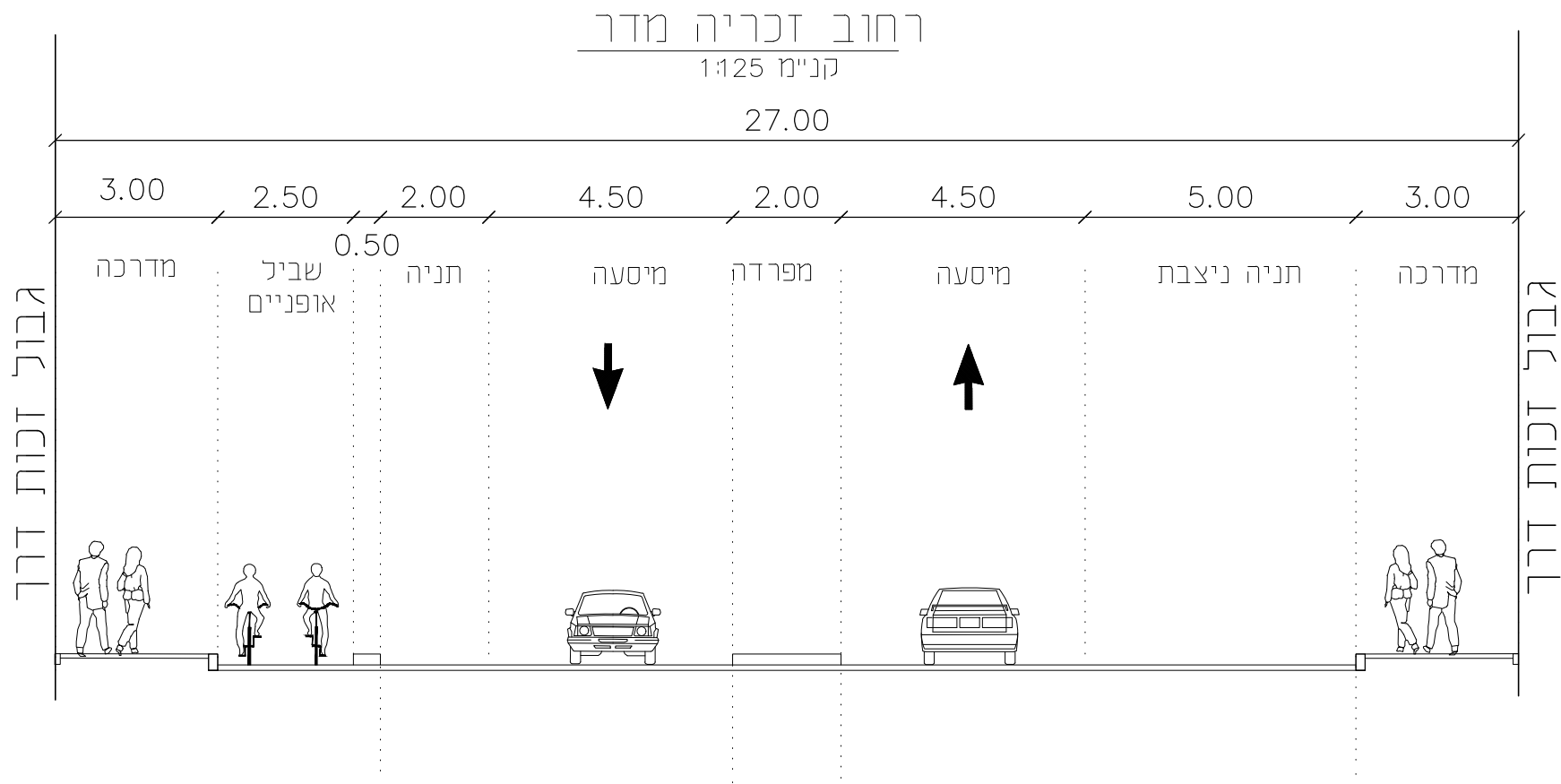
גבול זכות דרך

גבול זכות דרך







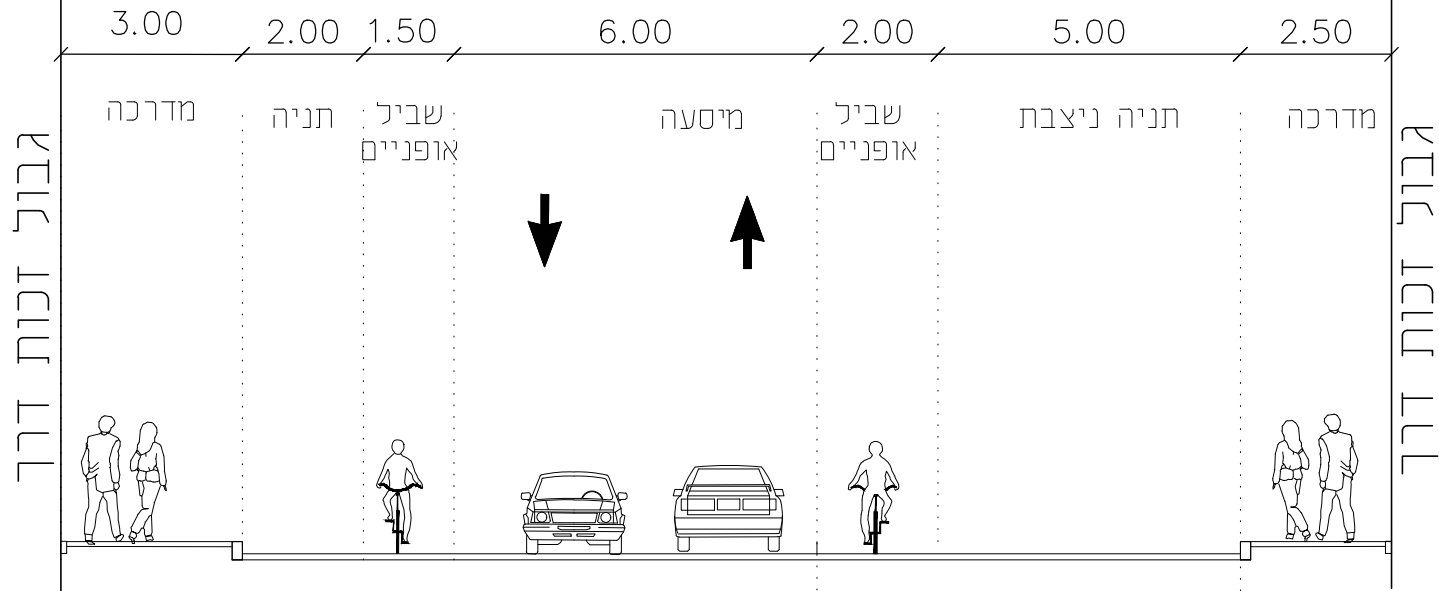




רחוב גורודסקי
(מרח' מנוהה ונחלה עד רח' חיים סרני)

קני"מ 1:125

22.00





רחוב גורודסקי (אופציה 1)
(בין רח' סירני ושד' מנחם בגין)

קניימ 1:125

27.00

3.50

2.50

2.00

6.00

3.00

6.00

3.50

מדרכה

שביל
אופניים

0.50

תניה

מיסעה כולל
תחבורה ציבורית

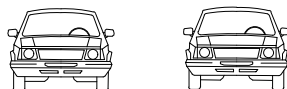


מפרדה

מיסעה כולל
תחבורה ציבורית

מדרכה

גבול זכות דרך

גבול זכות דרך





רחוב גורודסקי (אופציה 2) (בין רח' סירני ושד' מנחם בגין)

קניימ 1:25

27.00

