

# נספח בינוי

נספח לתכנית מס' 401-0845818

## האלה 9 כפר נטר

גליון 1 מתוך 1

תחולה	מנחה
תיאור	
תאריך עריכת הנספח	13.06.2021
קנ"מ	1: 200
תרשימים נוספים	קנ"מ 200
תכנית בינוי	200
חתך עקרוני	200

### שמות וחתימות:

עורך הנספח	שם חיימי שניידר-אדריכל
חתימה	

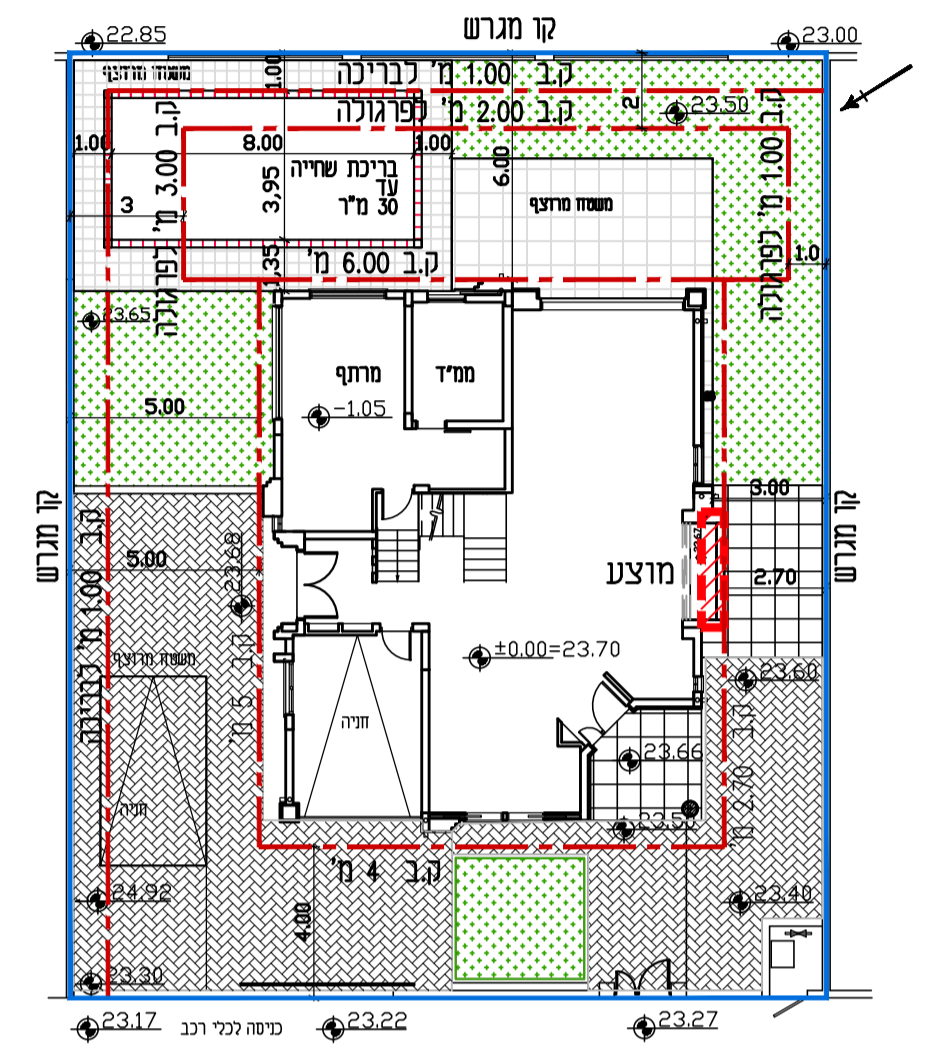
מספר התוכנית: 24799

רמת דיוק העו הנכול והמדוסט: 2  
 1 = מדידה גרפית  
 2 = קו כחול נכבד בובה אנליטית  
 3 = מדידה אנליטית מלאה ברישום חצי

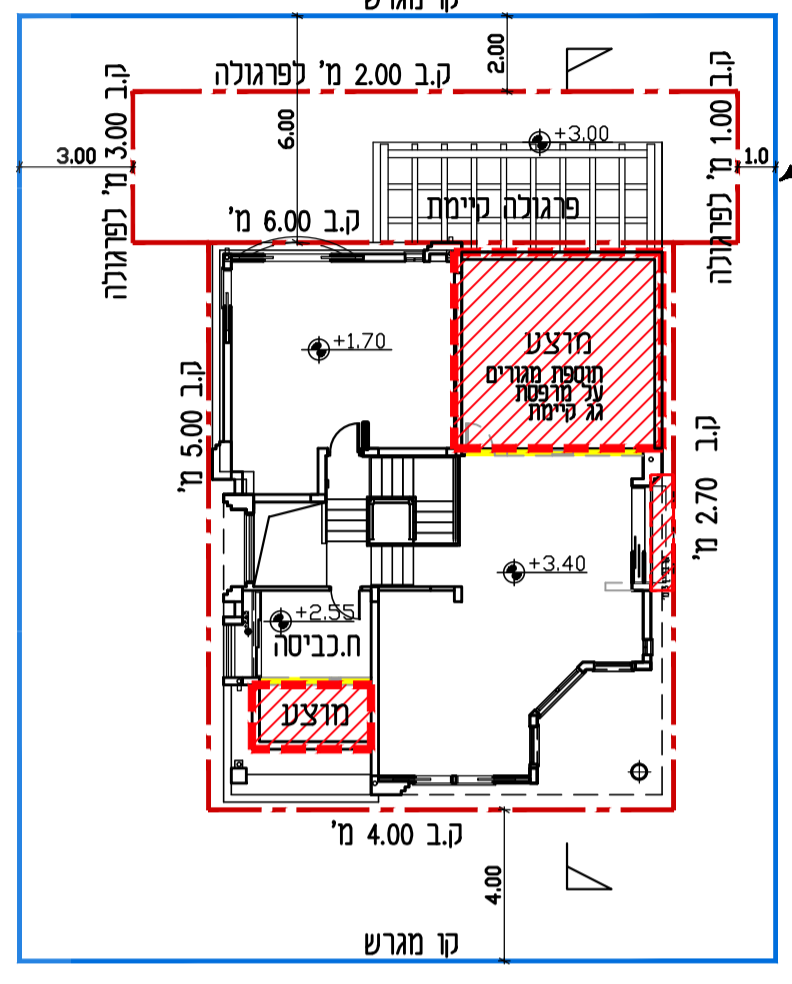
1. המדידה המקורית:  
 הרינו מצויר בזאת כי מדידת המפה הטופוגרפית/ המצבית המהווה רקע לתוכנית זו, נערכה על ידי:  
 ביום 1.12.2020

וזיא הונכה לפי הוראות נוהל מביאת ובהתאם להוראות החוק ולתקנות המודדים שבתוקף.

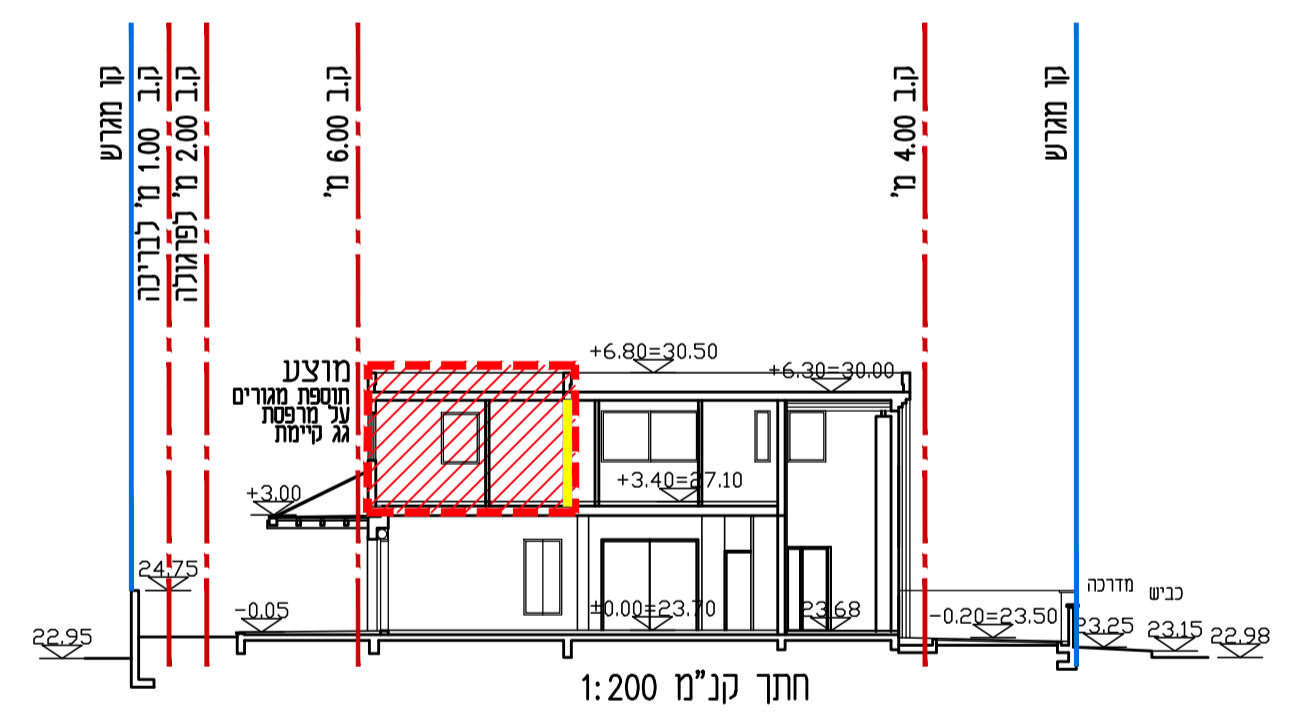
שם המודד: ירון לזר  
 מספר רישומו: 700  
 חתימה: \_\_\_\_\_ תאריך: \_\_\_\_\_



תוכנית קומת קרקע + מרחף קנ"מ 1:200



תוכנית חדרים קנ"מ 1:200



חתך קנ"מ 1:200