

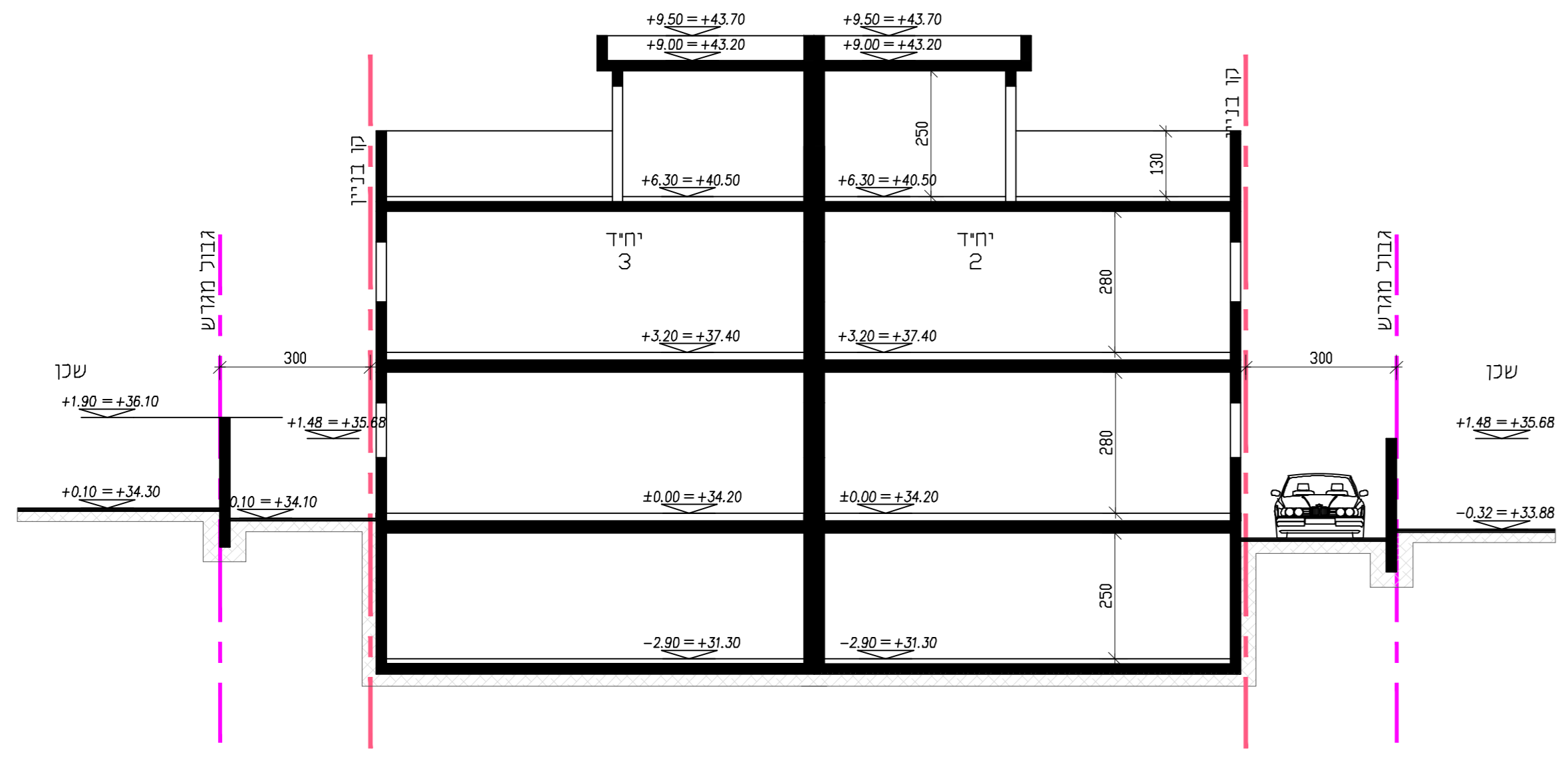
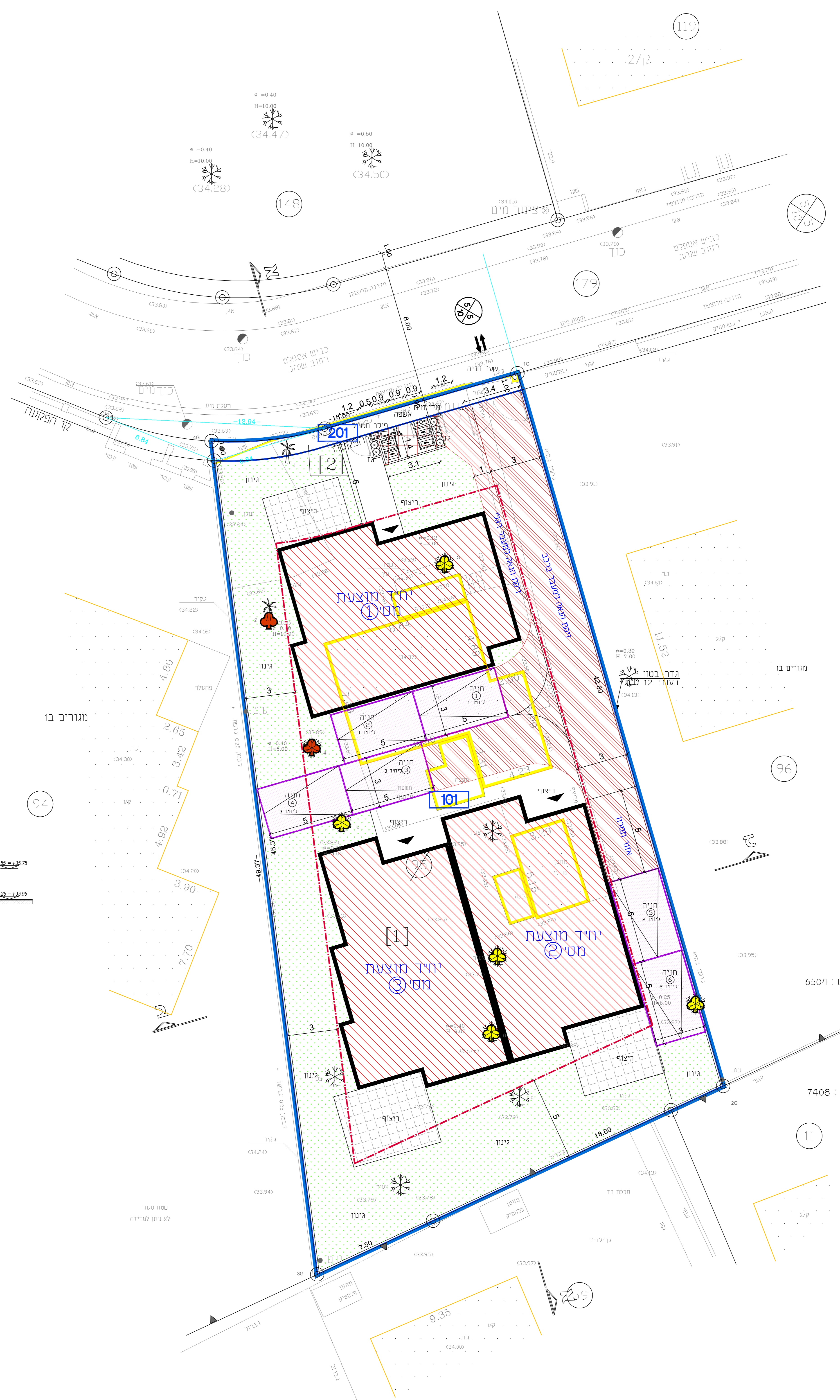
מחוז	מרכז
מרחב תכנון מקומי	יהוד - נווה אפריים
רשות מקומית	יהוד מונסון
ישוב	יהוד מונסון
תאריך	10.05.23
שם התרשים	קני"מ
מצב מאושר	1:100
תרשים סביבה	-
תרשים נוסף	-
תרשים נוסף	-
תמונה נוספת	-

שמות וזהימות:

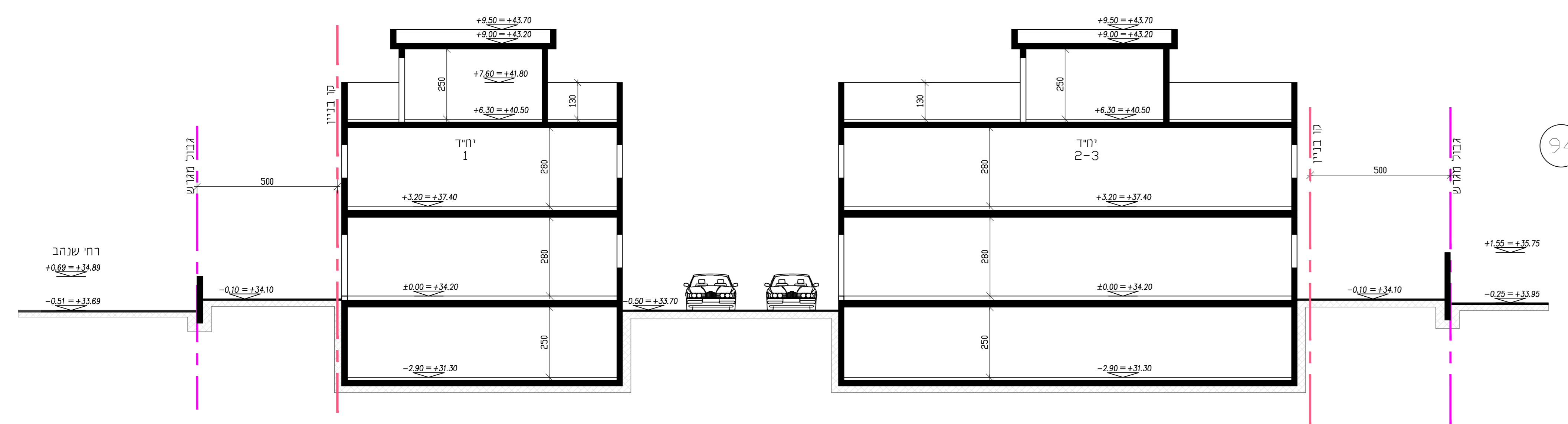
עורך התוכנית	שם אחרון דורי - אדריכל	חתימה
ת.ד.:	085059331	

מקרא

- גבולות חצי שטח
- חניה
- מבנה מוצע
- זיקת הגנה למעבר ברכב
- זיקת הגנה למעבר רגלי
- זיקת הגנה
- כרוסיטה
- קו בנין
- מספר חא שטח
- עץ/עצים לעקירה
- עץ/עצים לשימור
- רוסטה



חלק ב' ב' - 1:200
 ק.מ.ד.



חלק א' א' - 1:100
 ק.מ.ד.

