מבכת חניה

		יעוד קרקע	יח"ד	רכב פרטי		אופנועים		אופנועים		מניה השטרלית	
				תקן	תאי חניה	תקן	תאי חניה	תקן	תאי חניה	תקן	תאי חניה
דרישות חניה	מרכז		90	1:4	22.5	-	-	-	-	-	-
	מטרו		180	1:50	3.6	1:300	1	1:200	1		1
	מבא	26-30 חניות		6-30	3	-	-	-	-	-	-
	מרכז דרישת חניה				29		1		1		1
הריצה	קומת קרקע				0		0		0		0
	מחלק-1				13		4		1		1
	מחלק-2				16		4		0		0
	מרכז הקצה חניה				29		8		1		1
עודף	מרכז עודף חניה				0		+7		0		0

תרשים סביבה

הערות ושינויים

מס'	נושא	תאריך
24	עדכון	17/10/23
23	עדכון לפי הערות נוספות	15/08/23
12	עדכון לפי הערות הבדיקה	28/06/22
11	עדכון עם מכרז מוסמך	8/8/21
10	עדכון לפי הערות יועצת הנגישות	4/5/21
9	עדכון	4/5/21
8	עדכון	28/4/21
7	עדכון	7/12/20
6	עדכון	24/9/20
5	עדכון	30/8/20
4	עדכון	15/7/20
3	עדכון	2/4/20
2	עדכון	30/3/20
1	עדכון	5/2/20
0	עדכון	23/1/20

סוג	לאישור	לתיקון	לבירור
	○	○	●

נספח תנועה
לתוכנית מס' 410-1053532

שם המגרש
לשם 9, רמת סיב פתח תקווה

גוש : 6393
חלקה : 229

תכנון	מאדל בשארה
שרטוט	
תאריך	
קנ"מ	1:100

B·T·E תכנון הנדסה ותשתיות בע"מ
מרח' ז'בוטינסקי 4, רמת גן
טל' 03-6131188, פקס' 03-6131189
bte_eng@bezeqint.net

איכות המסמך

תאריך	יוצר המסמך	הערה
04/09/2024	יוליה מטוסוביץ	יוצא את המסמך
06/03/2024		הוגש לבקשת רישיון
1995		יוצר המסמך

חתך רוחב לרמפה
חד סטרית-דו כיוונית

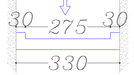

חתך לאורך רמפה

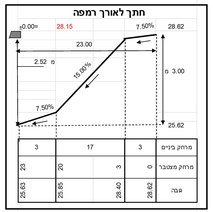

3	17	3	מרחק בינים
23	20	0	מרחק מצטבר
25.63	25.85	28.40	28.62	פנה

חתך רוחב טיפוסי רחוב ברקת



תרשים סביבה

קומת קרקע

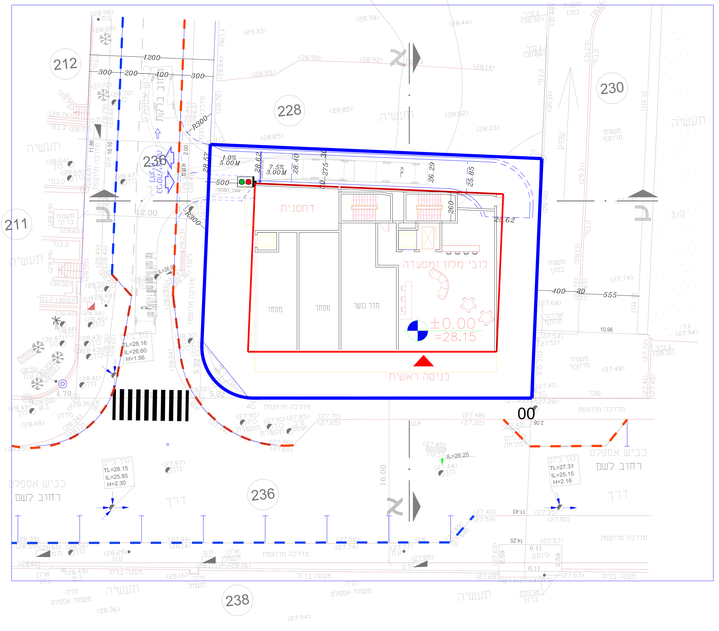

חתך אא

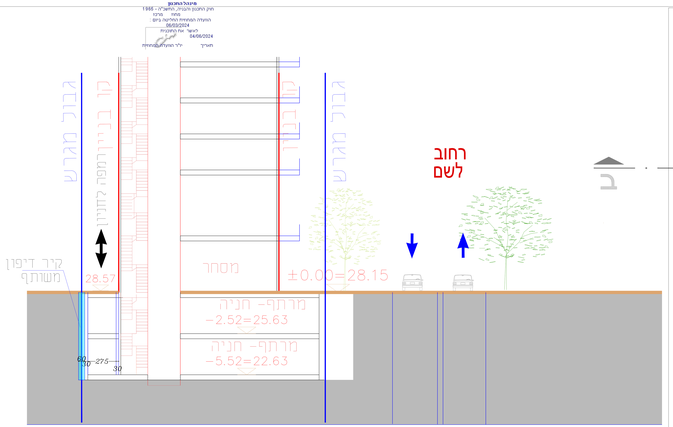

תכנית חניון 1-

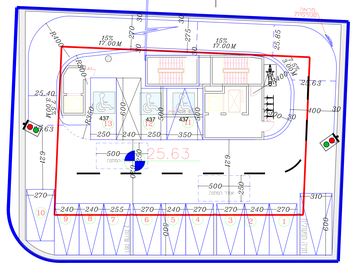

חתך בב

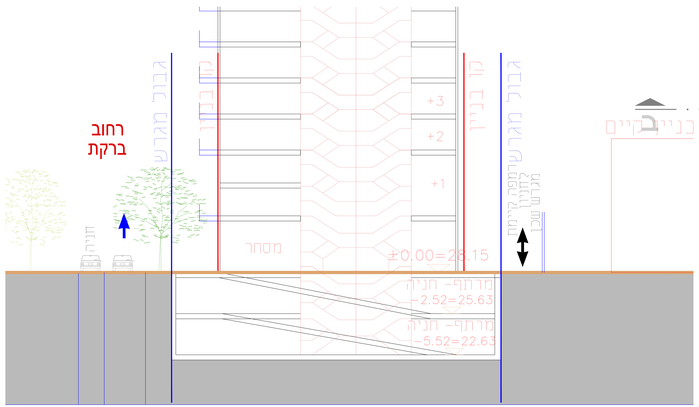
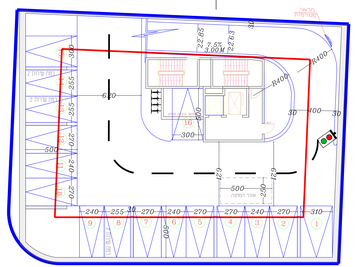
תכנית חניון 2-