תכנית 408-1057579 01/02/2024 10:40:04 נספח בינוי נספח בינוי מחייב רק לעניין קווי הבניין.

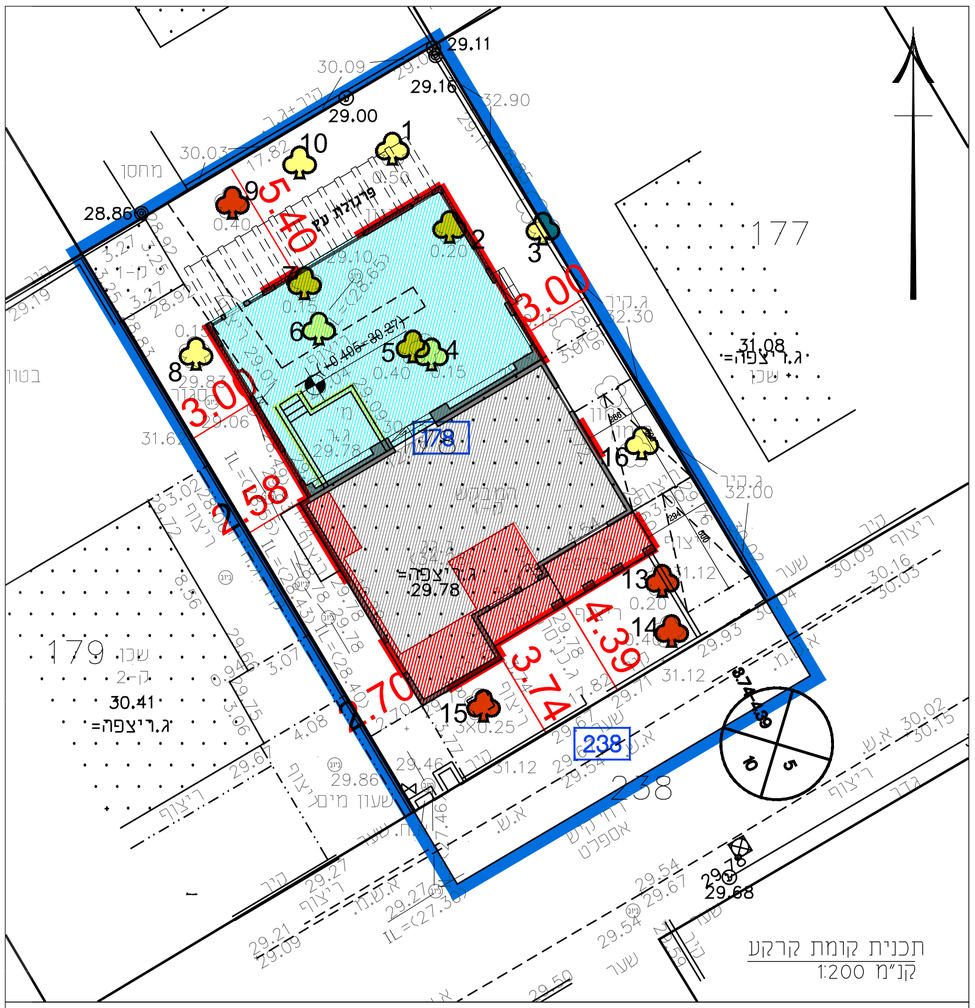

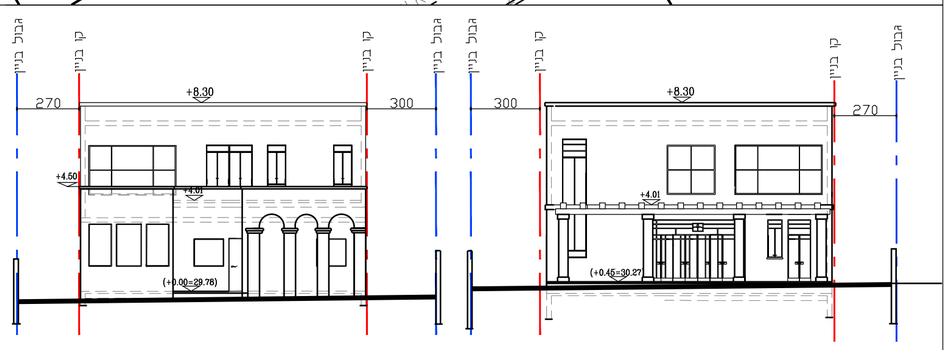

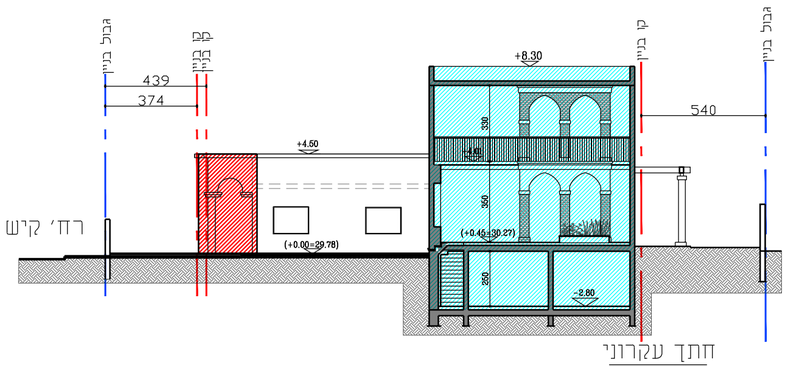

מקרא

- גבול תכנית
- תא שטח ומספרו (140)
- גוש 1234 גבול גוש ומספרו
- גבול חלקה ומספרה (5)
- רוזטת דרך: מספר הדרך, קוי בנין, רוחב הדרך
- קו בניין
- מבנה להריסה
- בניין קיים בהיתר
- תוספת לבניין קיים מוצע
- תוספת לבניין קיים קיים בפועל
- עץ/עצים לעקירה
- עץ/עצים להעתקה
- עץ/עצים לשימור

נספח בינוי

מס' 408-1057579

נת\מק\553\72
תוספת זכויות והסדרת מצב קיים
רח' קיש 17, נתניה

גליון 1 מתוך 1

מחוז	מרכז		
מרחב תכנון מקומי	נתניה		
רשות מקומית	נתניה		
ישוב	נתניה		
תכנית בסמכות	מקומית		
איחוד וחלוקה	ללא איחוד וחלוקה		
היתרים או הרשאות	תכנית שמכוחה ניתן להוציא היתרים או הרשאות		
תחולה	רקע		
מועד הפקה	04.01.2023		
שטח התכנית	0.570	קנה מידה	1:250

שמות :

עורך הנספח	אדריכלית לריסה גל

גושים וחלקות בתכנית:

גוש	סוג הגוש	חלקות בשלמותן	חלקי חלקות
8231	מוסדר	178	238