

מאשרת

תוכנית פרטית מס' 1/1

נספח בינוי

מרחב תכנון מחוזי - מחוז תל-אביב מרחב תכנון מקומי - אור-יהודה - אזור

תכנית מתאר מקומית מס' מ.א.א. 501
שני לתוכנית מתאר מ.א.א. 1/1
לתוכנית מתאר מ.א.א. 1/1
לתוכנית מתאר מ.א.א. 100/1
לתרש"צ 3/55/17 ולתרש"צ 3/55/17

מחוז : תל-אביב
נפה : תל-אביב יפו
רחוב : האציל 6,4
מקום : אור יהודה
גוש : 7210
חלקות : 124, 123
שטח התכנית : 1072 מ"ר
קנ"מ : 1:250 , 1:5,000
היזום : אוזן דני , אוזן מרסל
בעל הקרקע : קק"ל בחכירה

המתכנן : כהן אליהו, מהנדס, מס' רשיון 04028
רח' הבילויים 37 רמת-גן, טל' 03-6766467, פקס' 03-6762818

מועד התוכנית : שמעון ורזיגר מודד מוסמך מס' רשיון 418
רח' הברזל 3 תל-אביב טל' 03-6485999 פקס' 03-6487272

מקרא

גבול תכנית
קו בנין

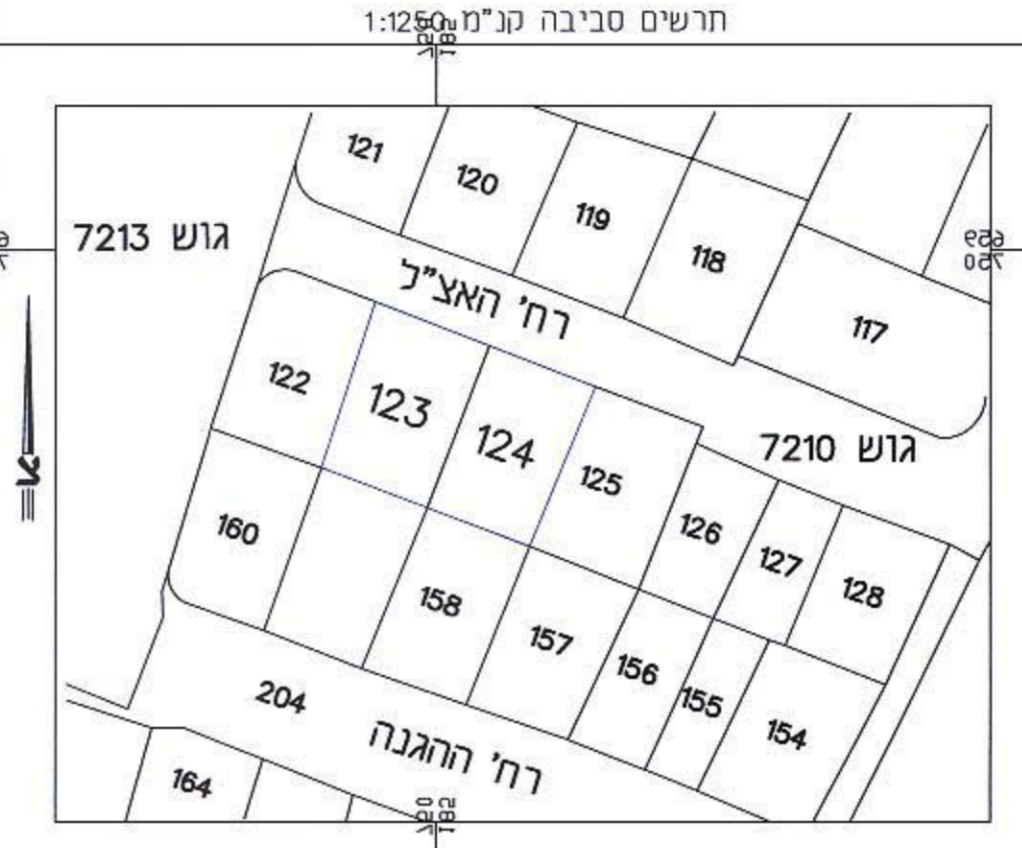
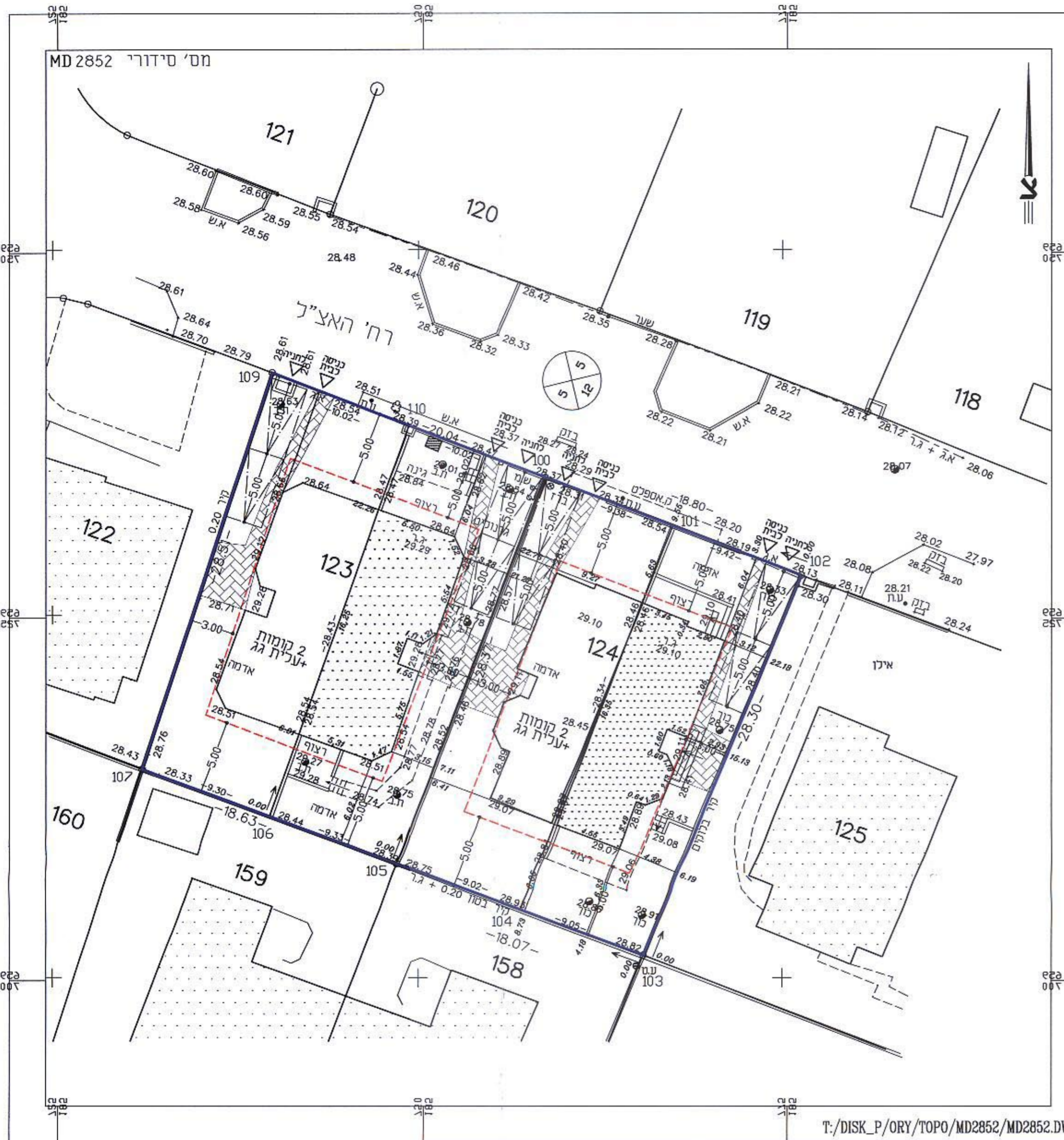
משרד הפנים מחוז תל אביב
חוק התכנון והבניה תשכ"ח 1965
אישור תכנית מס' 501/1
התכנית מאושרת מבחינת
סעיף 108 (ג) לחוק
שמואל לסקר
יועץ תוכנית

משרד הפנים
חוק התכנון והבניה תשכ"ח 1965
אישור תכנית מס' 501/1
התכנית מאושרת מבחינת
סעיף 108 (ג) לחוק
שמואל לסקר
יועץ תוכנית

חוק התכנון והבניה תשכ"ח 1965
הועדה המקומית לתכנון ולבניה
אור יהודה - אזור
מס' 501/1
תוכנית מס' 501/1
שנונה בישיבה מס' 200/14
הועברה לוועדה המחוזית לתכנון
ולבניה מחוז ת"א ע"י הוועדה
למתן תוקף

א. כהן מהנדס בנין
מס' רשיון 04028
רמת-גן הבילויים 37
טלפון: 03-6766467

המתכנן : בעל הקרקע : היזום :



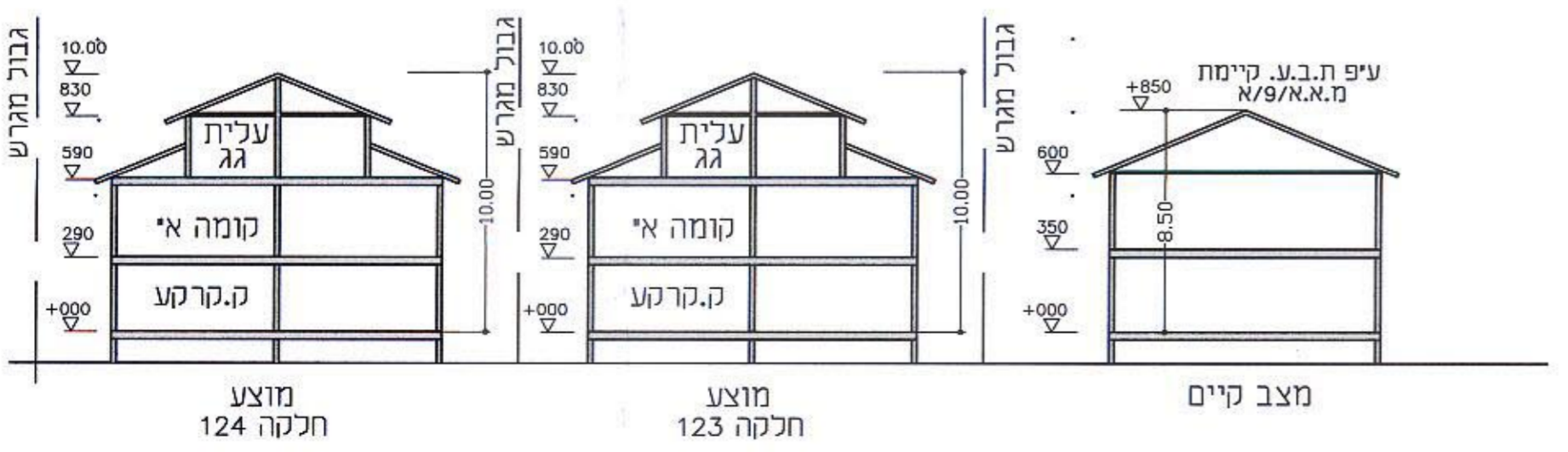
גבהים וקואורדינטות קשורים לרשת ארצית
בנק' 698א, 697א

שמעון ורזיגר מודד מוסמך רשיון מספר 418
חתימת המודד: 12.01.03

לא לצרכי רישום
מדבא מדידות והנדסה בע"מ
חברול 3 תל אביב טל: 03-6485999 פקס: 03-6487272
3 Habarzel St. Tel Aviv 69710 Tel: 03-6485999 Fax: 03-6487272
e-mail medva@medva.co.il

תאריך מדידה	12.01.03	מדד	וולנה
תאריך שרטוט	19.02.03	שרטוט	ארנסט
שם הקובץ	MD2852.DWG	מספר חיק' 2/1016	

תכנית בינוי 1:250



חתר עקרוני 1:250