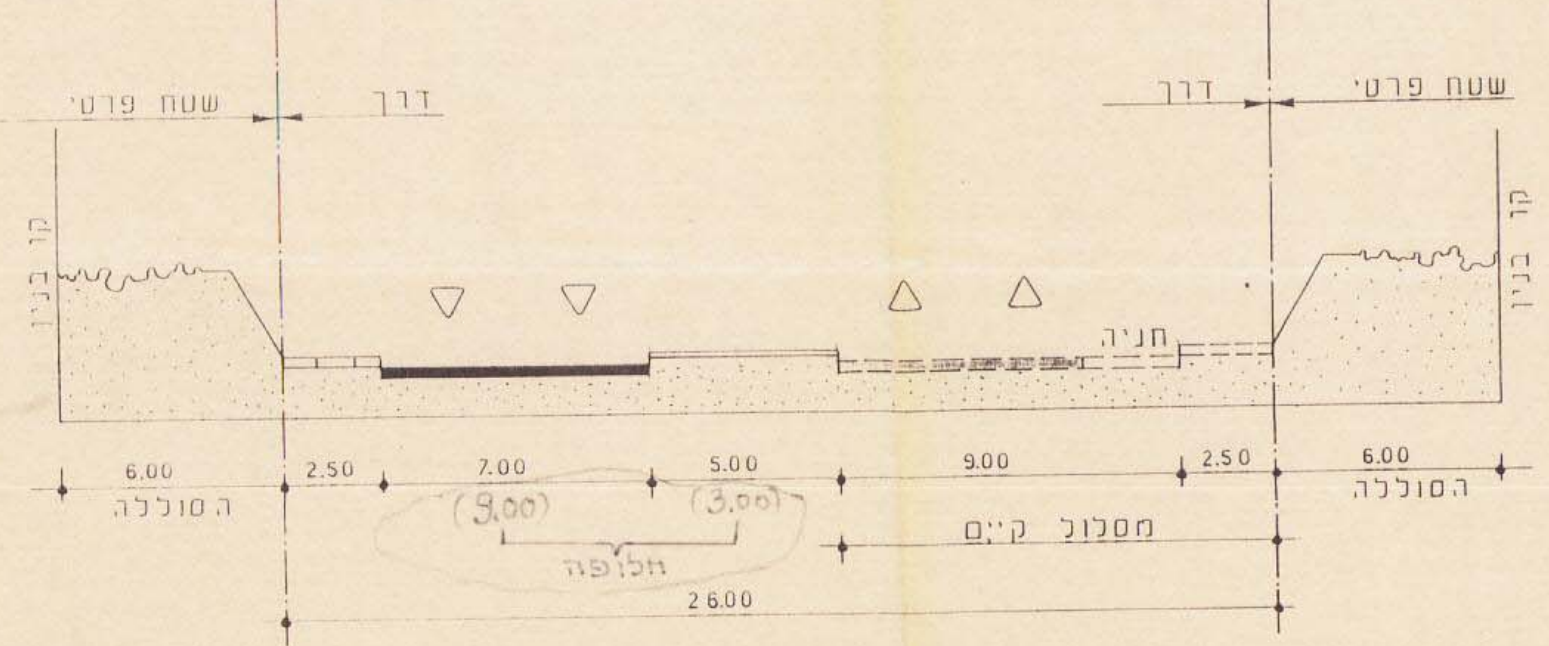


נספח 3  
 תנועה וחניה

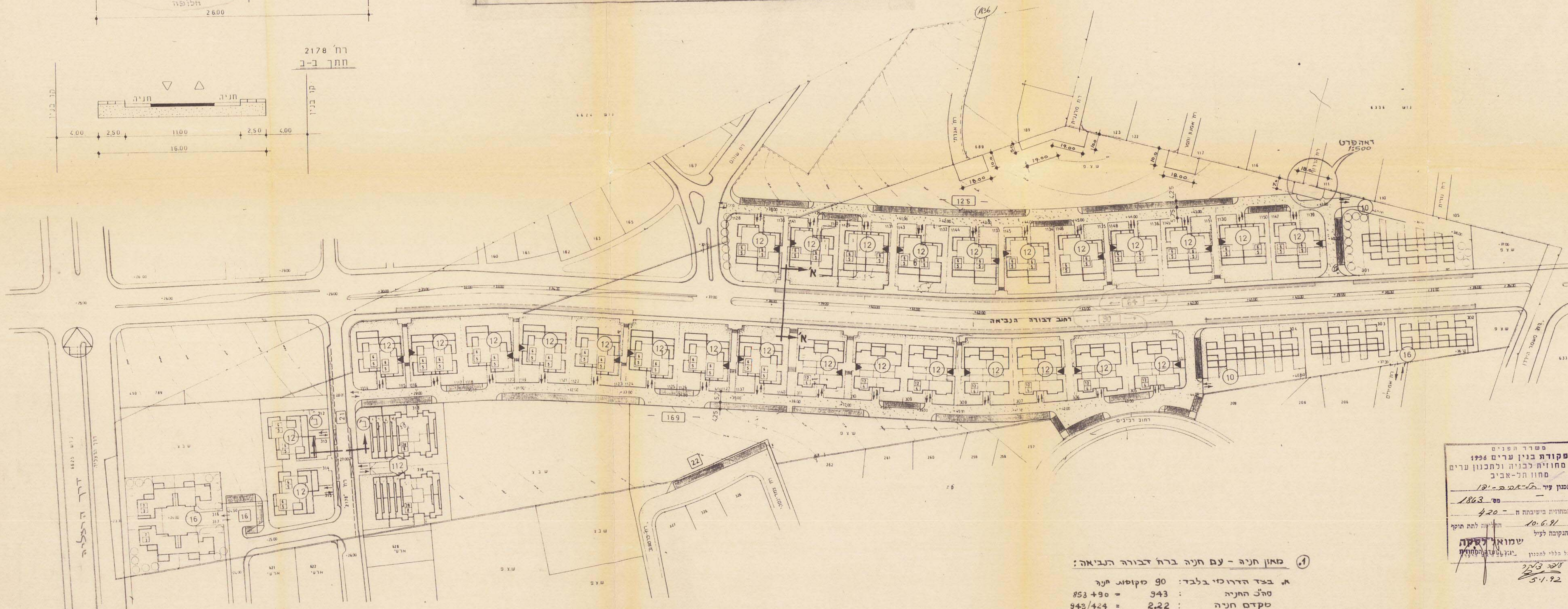
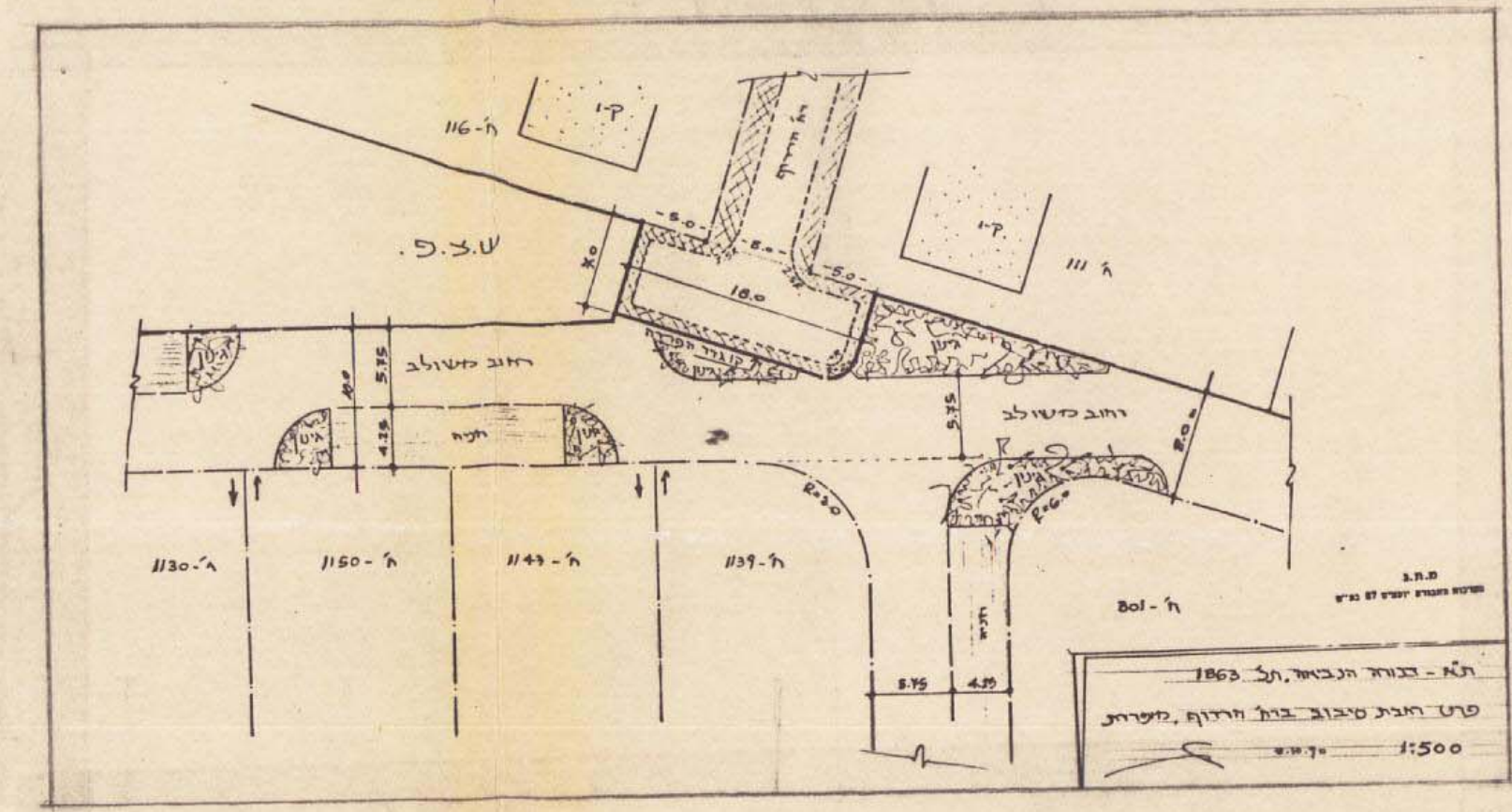
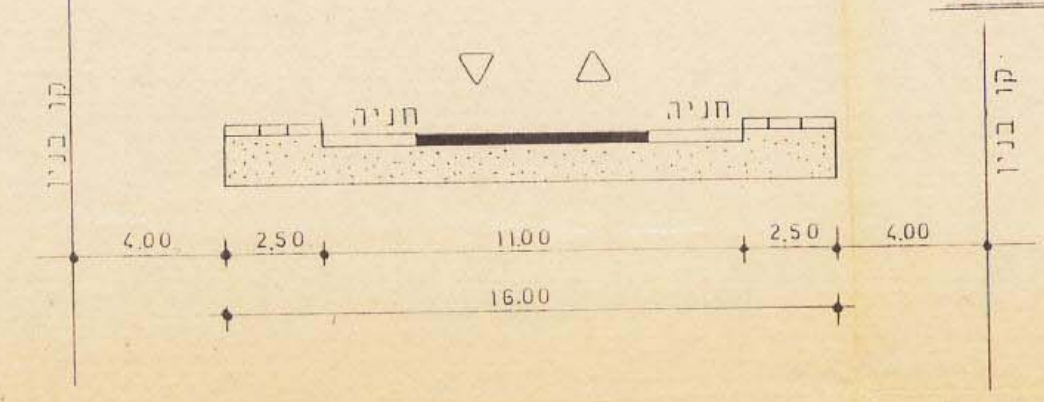


חתכים טיפוסיים לרוחב

רח' דבורה הנביאה  
 חתך א-א



רח' 2178  
 חתך ב-ב



העדה המקומית לתכנון ולבניה תל-אביב-יפו  
 : התכנית מס' 1863 מפורטת ליום 18.6.91  
 : המלכה לנתן חוק (לאחר דיון בהתנגדויות)  
 : תאריך: 21.4.91 שמואל 2.47 החלטה 4  
 : הי"ח למתן חוקי ציי העדה המקומית לתכנון ולבניה  
 : תאריך: 10.6.91 שיבה מס' 420  
 מס' משנה: 8.12.91  
 מנהל העיר: תאריך: 8.12.91

מקרא:

12	מס' מקומות חניה מינימלי במגרש
169	חניה ברוחב
112	חניה תת-קרקעית
112	חניה תת-קרקעית מס' 112

1) מאון חניה - עם חניה ברח' דבורה הנביאה:  
 א. בצד הדרומי בלבד: 90 מקומות חניה  
 $853 + 90 = 943$  : סה"כ החניה  
 $943 / 424 = 2.22$  : סקדם חניה

ב. בשני הכיכורים:  
 א. בצד הדרומי בלבד: 154 מקומות חניה (חתך לרוחב לפי חלופה)  
 $853 + 154 = 1007$  : סה"כ החניה  
 $1007 / 424 = 2.38$  : סקדם חניה

2) מאון החניה - ללא החניה ברח' דבורה הנביאה:

מס' חניה/יחיד	מס' יחיד	חניה במגרשים	סה"כ חניה ברח'
201	424	500	353
			853

4.12.91 : ועדכון רחובות. ללא מוצא ופרט  
 שינויים תאריך:

דבורה הנביאה - אזור מגורים  
 נספח תנועה לתכנית מפורטת 1863 (\*)

8192/3 ק.מ. 4:250 20.3.89 דני ליבוביץ