

25.3.03
 תוכנית חנייה
 הועדה המקומית לתכנון ובניה בני ברק
 הכנית מס' 645 הועברה לועדה
 והחליטה לסיים אשור 20
 בישיבה מס' 137/03 של הועדה
 המקומית לתכנון ובניה בני ברק
 תאריך 24.3.03
 יושב ראש הועדה 14.3.04
 יושב ראש הועדה
 תאריך 5.3.01
 יושב ראש הועדה

נספח תוכנית חנייה וחנויה

מרחב תכנון מקומי בני ברק
 תשרים מצורף לתכנית מתאר מס' 105 א' 105'
 שינוי לת.ב.ע. מפורטת מס' 63 א'

מאושרת

התוכנית תוקמה בהתאם
 להחלטת הועדה המחוזית
 מיום 20.10.04 3302

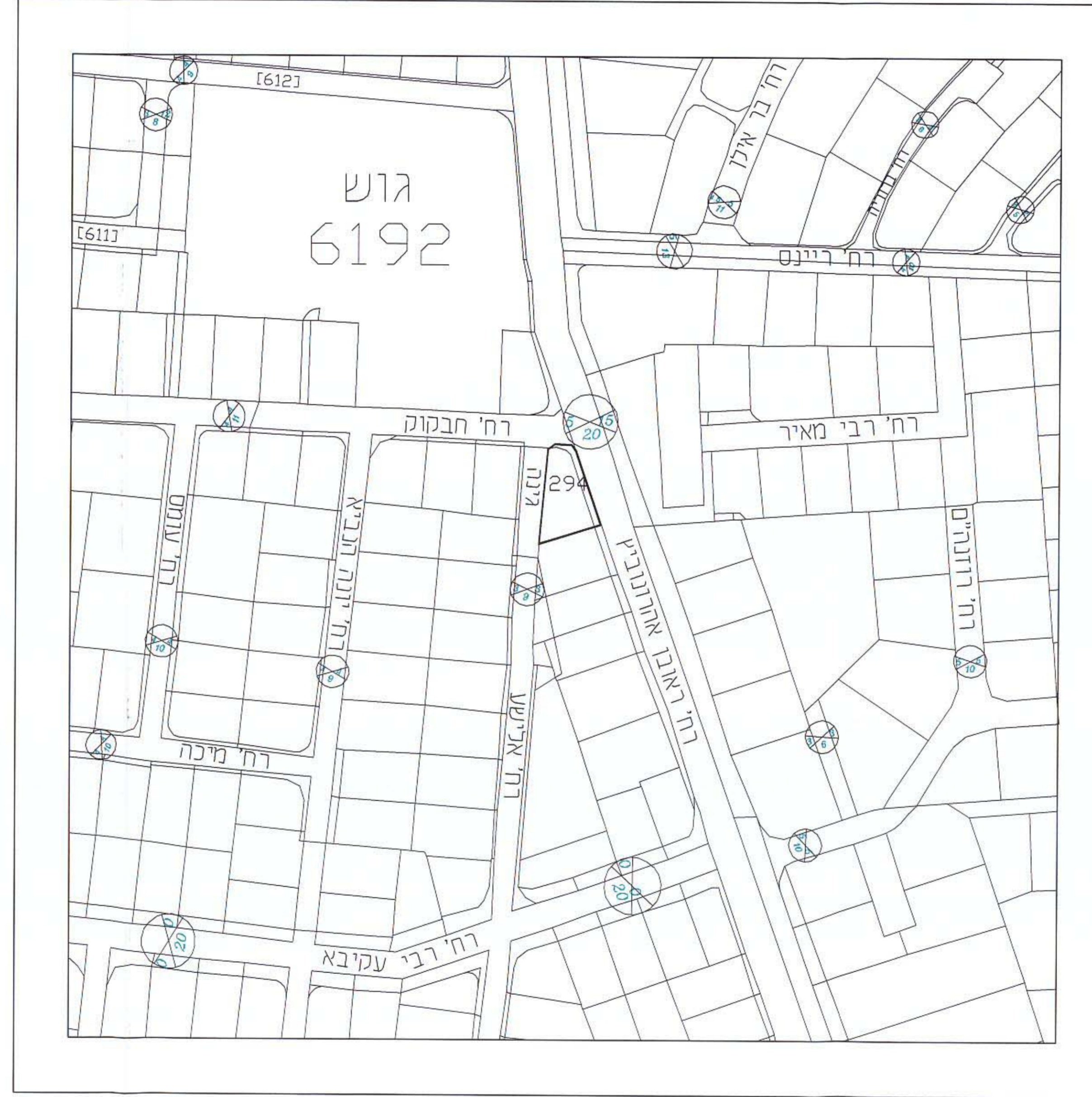
משרד הפנים מרדכי גל
 רשם תכנון והכנה הנשפית 1995
 אישור תכנית מס' 645
 הועדה המחוזית לתכנון ולבניה החליטה
 מיום 5.3.03 לסגור את התכנית
 שמואל לשיש
 יו"ר הועדה המחוזית
 25.3.07 p-6

מחוז: תל אביב
 נפה: תל אביב יפו
 עיר: בני ברק
 גוש : 6192
 חלקה : 294
 שטח : 534 מ"ר

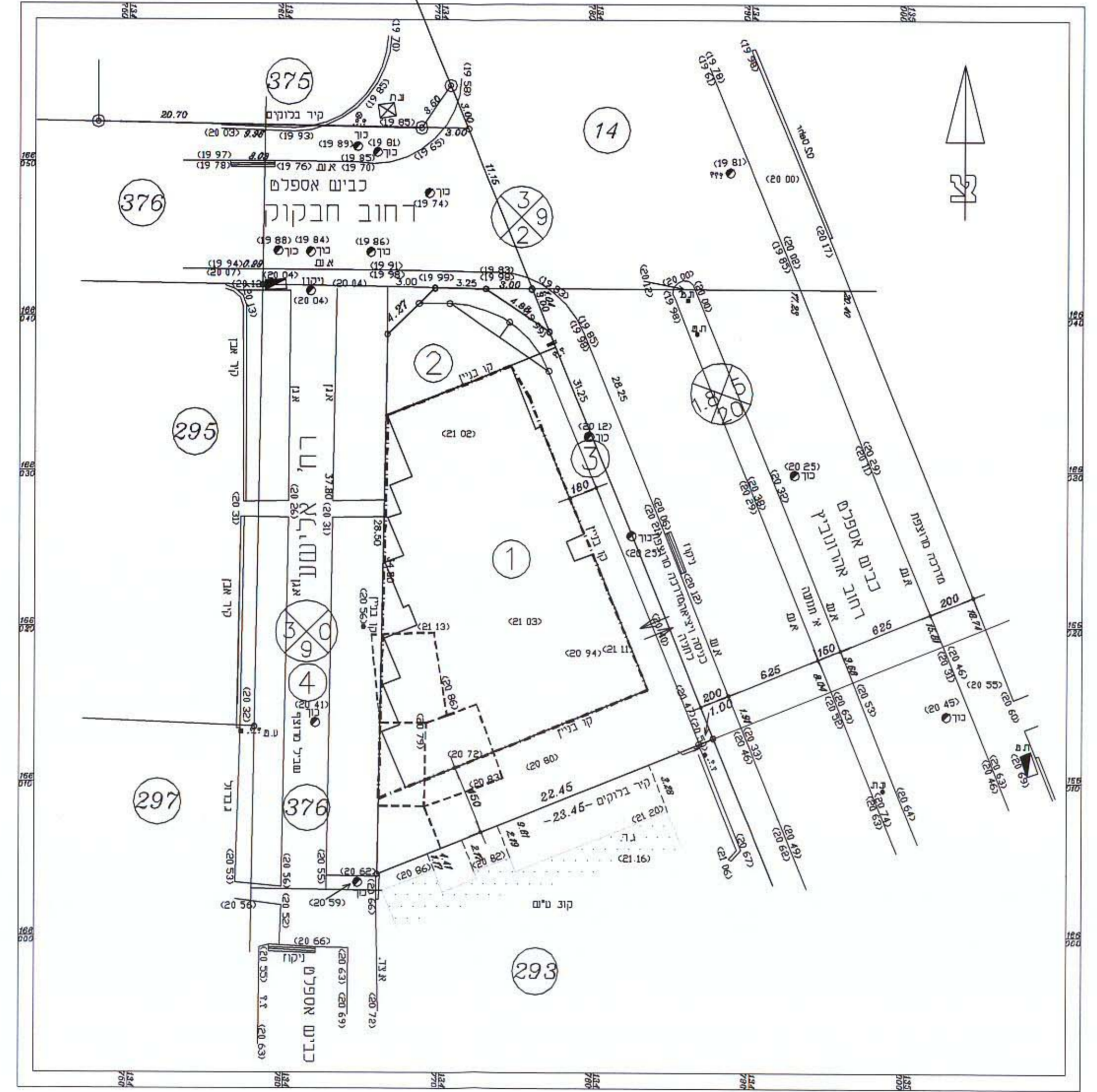
בעלי הקרקע: ברמן אהרון, רח' אהרונוביץ 28, ב"ב
 מחבר התכנית: לאון אונסקי אדריכל
 רח' וולפסון 16 ב"ב טל: 03-5702568
 יוזם התכנית: הוועדה המקומית לתכנון ובניה
 בני ברק

טבלת חישוב מקומות חניה

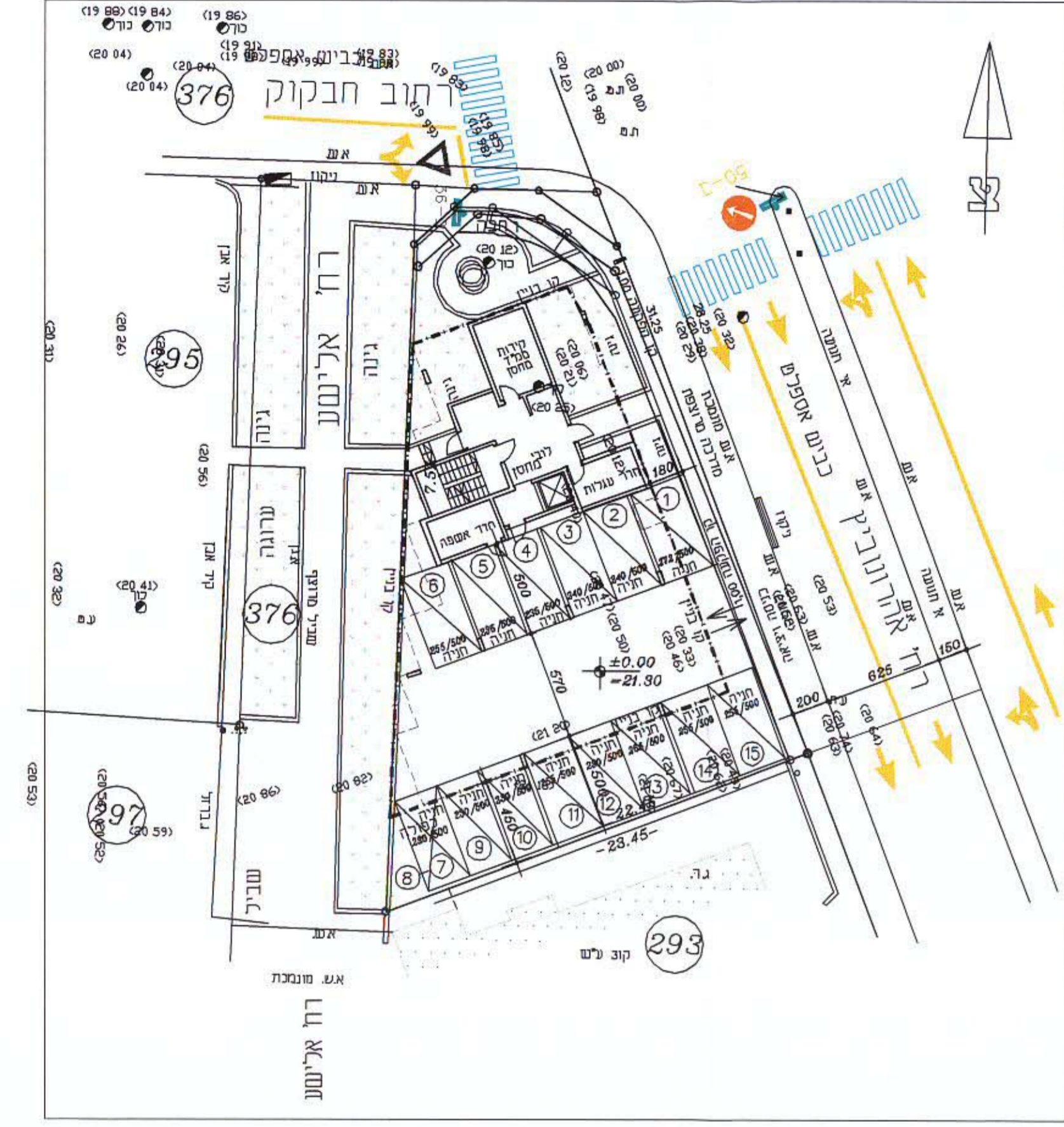
יגוד שטח	שטח מ"ר	"מפתח" כנספר החניה הדרושה	מספר החניות הדרוש	מס' חנית בתכנית
מגורים 15 דירות בשטח פתוח מ-200 מ"ר	15	1 חניה לכל דירה	15 = 1 x 15	15
סה"כ כנכי			15	15



תרשים סביבה קנ"מ 1:1250



תרשים מגרש קנ"מ 1:250 מצב מוצע



תוכנית קומת קרקע קנ"מ 1:250