11.6.03

גליון 2

מרחב תכנון מקומי - רמת-גן
תכנית מתאר ומפורטת מס' ר"ג - 1195

שינוי לתכנית מס' ר"ג /672 ולתוכנית מתאר מס' ר"ג /340, ר"ג /340/ג, ר"ג /340/ג/1, ר"ג /340/ג/3, ר"ג /מ"ק/340/ג/6, ר"ג /מ"ק/340/ג/9,
תכנית איחוד וחלוקה ללא הסכמת הבעלים.

מחוז : תל-אביב - יפו
נפה : תל-אביב - יפו
עיר : רמת-גן
גוש : 6204
חלקות : 247,250
מיקום האתר :רח' סוקולוב פינת רח' ז'בוטינסקי ר"ג
שטח התכנית : 2,646 מיר.

בעלי הקרקע : בעלים שונים

יוזם התכנית : ועדה מקומית לתכנון ובניה ר"ג.

עורך התכנית : יוסף אסא אדריכלים ומתכנני ערים.
אוסישקין 64 תל-אביב 62591
טל: 03-6021118 פקס: 03-6021189

מקרא :

גבול חלקה קיימת ומספרה
קו בנין חניון
בנין קיים

חתימות :

יוזם התוכנית

עורך התוכנית

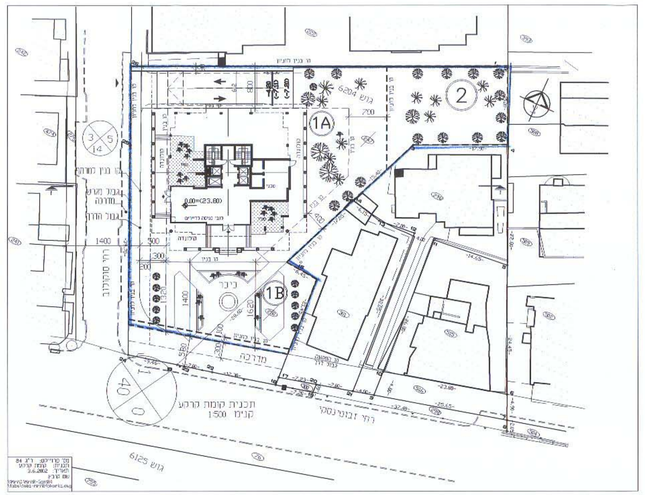

חזית דרומית מרח' ז'בוטינסקי
(חתך אורבני)
קנ"מ 1:500

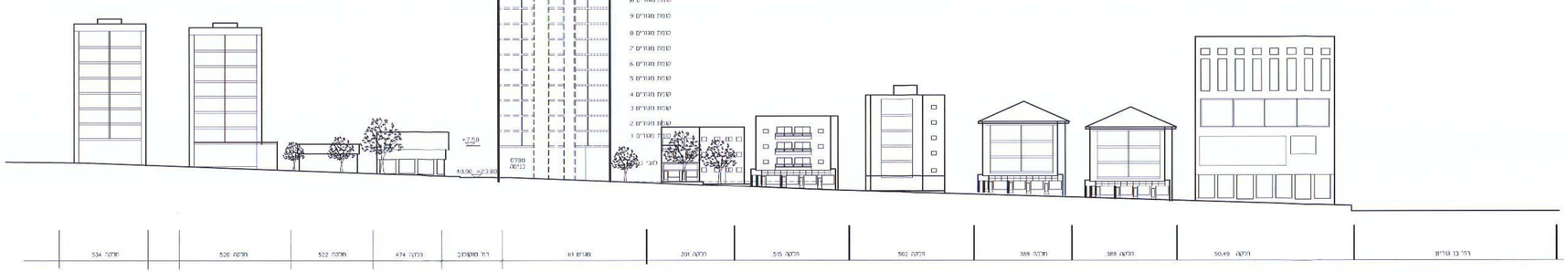

חתך 1-1

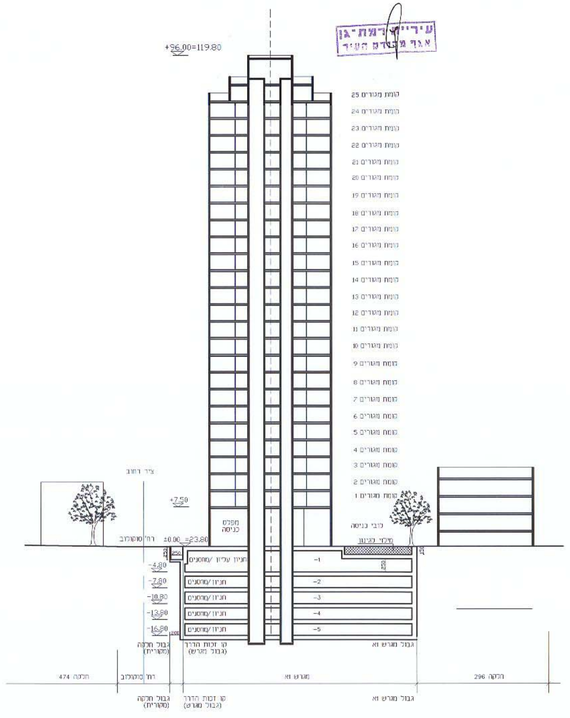

משרד הפנים מחוז תל אביב
חוק התכנון והבניה תשכ"ה-1965
אישור תכנית מס' ר"ג/1195
התכנית מאושרת מכח סעיף 108 (ג) לחוק
ש.א.
שמואל לשקר
רישיון הועדה המחוזית

הועדה המקומית לתכנון ובניה
מרחב רמת-גן
חוק התכנון והבניה תשכ"ה 1965
אישור תכנית מס' ר"ג/1195
תכנית מאושרת מכח סעיף 108 (ג) לחוק
יו"ר הועדה המקומית

11.6.2003

D:\Miri\R-Gan\84\tabo\taba-miri 84t-bin2.dwg קרקע-
23.6.2002

20.07.00- גרסה 10
06.08.00- גרסה 11
18.03.01- גרסה 12
12.9.2001- גרסה 12 להפקדה 3X במחוזית, 1X במקומית
2X 6.6.2002 משרד"י, בראה
2X 23.6.2002
7X 3.7.2002
8X 22.5.2003 מתן תוקף

יוסף אסא אדריכלים ומתכנני ערים
JOSEPH ASSA
ARCHITECTS
& TOWN PLANNERS
KRINIZI 112 RAMAT-GAN 52601
טל-03 - 5754007
פקס-03 - 5754088