

מרחב תכנון מקומי תל אביב יפו
נספח בנוי לתכנית מתאר מס' 2784
רח' הברזל 3 - 5

שינוי מס' 2 לשנת 1998 לתכנית מתאר "ל"
שינוי מס' 1 לשנת 1998 לתכנית מתאר 738
שינוי מס' 2 לשנת 1998 לתכנית מתאר 1043
שינוי מס' 2 לשנת 1998 לתכנית מתאר 1197

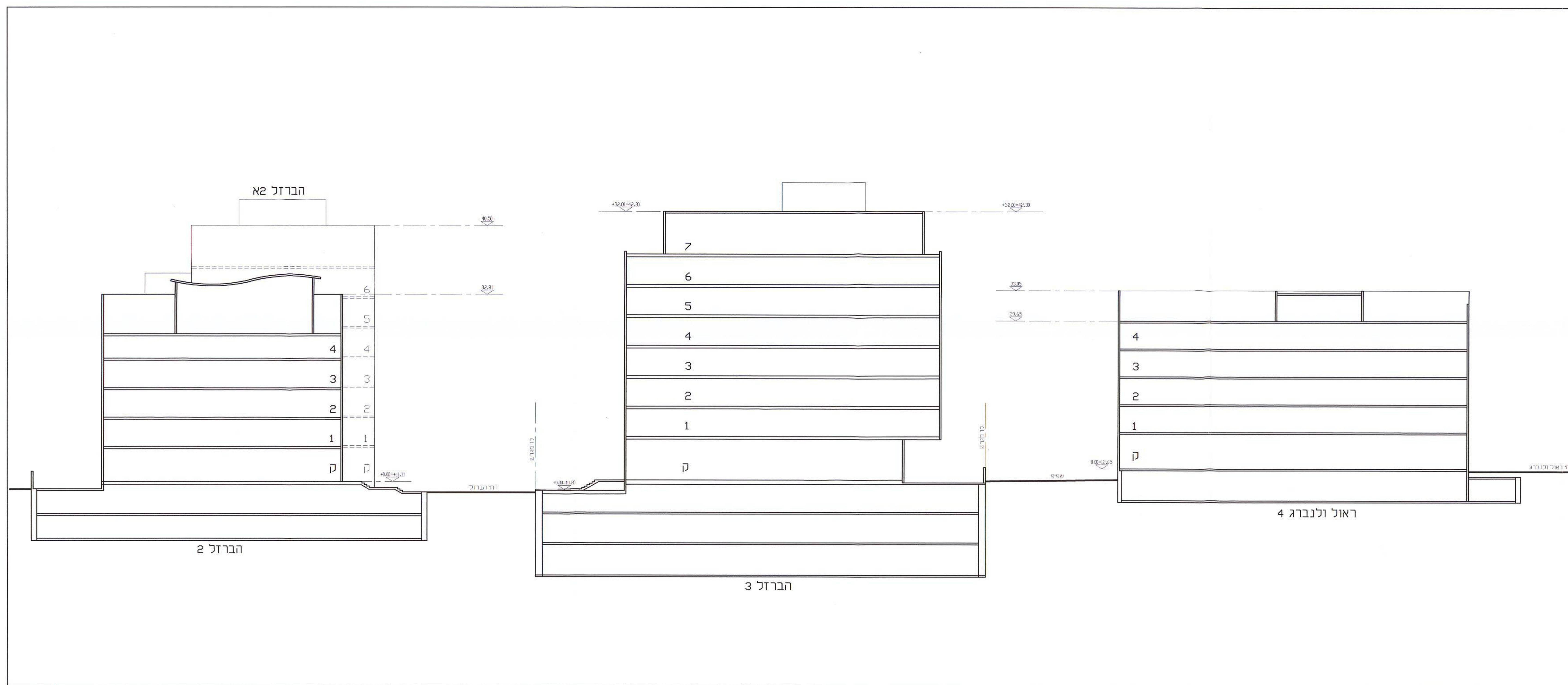
מחוז: תל-אביב
נפה: תל-אביב - יפו
עיר: תל-אביב - יפו
תחולת התכנית: 6638
גוש: 357, 304
חלקות: 304, 357
שטח התוכנית: כ- 2.9 דונם

היוזם: מ.נ.י.ג. בנין והשקעות
בעל הקרקע: מ.נ.י.ג. בנין והשקעות

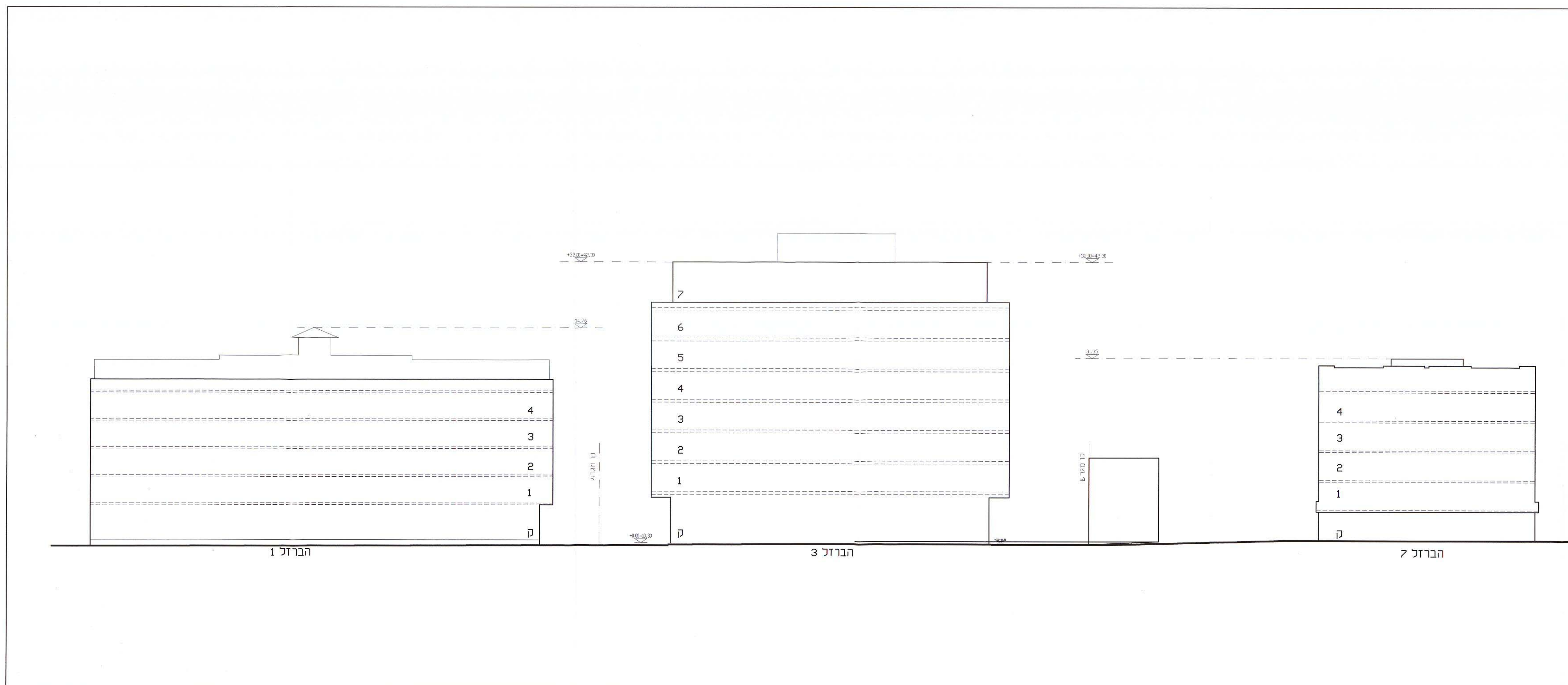
המתכנן: חיים דותן בע"מ
אדריכלים ומתכנני ערים
שמעון הצדיק 8 יפו 68024
טלפון: 03-6811704
פקס: 03-6829002
תאריך: 30/08/1999
קנה מידה: 1:200

הוצעה הסמיכות לחכנון ולכניה
ביום התנחן מקומי תל אביב יפו
מקד: 1968
מס' תכנית: 2784
החלטת המועצה: 21.1.2000
מס' תכנית: 2784
מס' חכנון: 2784
מס' חכנון: 2784

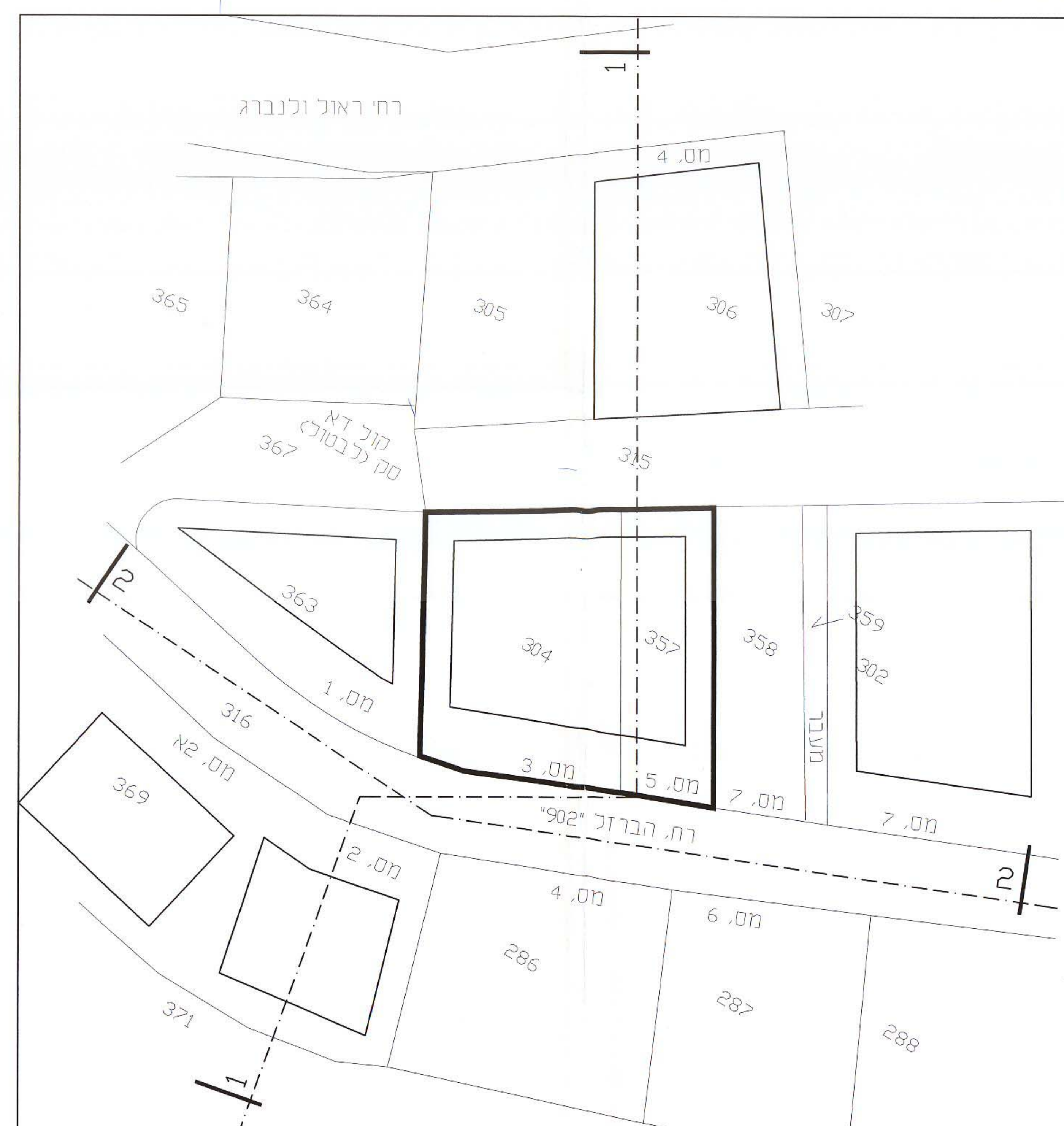
אישור אדריכלים
מ.נ.י.ג. בנין והשקעות בע"מ



חתך 1-1 דרך רח' הברזל 1:200



חתך 2-2 חזית צפונית רח' הברזל 1:200



תוכנית סביבה 1:500