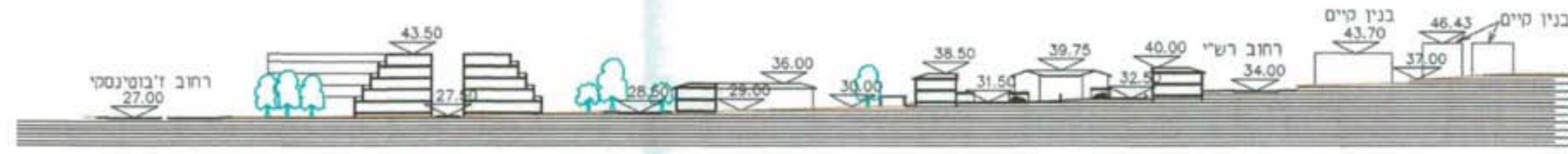


9204
מוקדמת מס' 1824

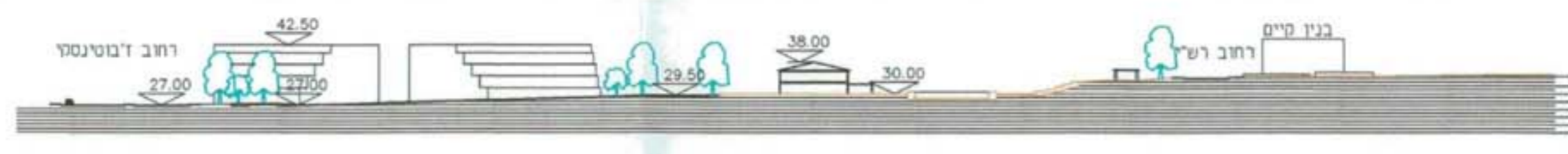
מרחב תכנון מקומי הרצליה
נספח בינוי לתכנית ב"ע מתאר ומפורטת מס' הר/1874 ב'

שינוי לתכנית מתאר מס' הר/253 א' ולתכניות: הר/137, הר/1644, הר/1282, הר/1761, הר/1920 א' תכנית באיחוד וחלוקה ללא הסכמת בעלים

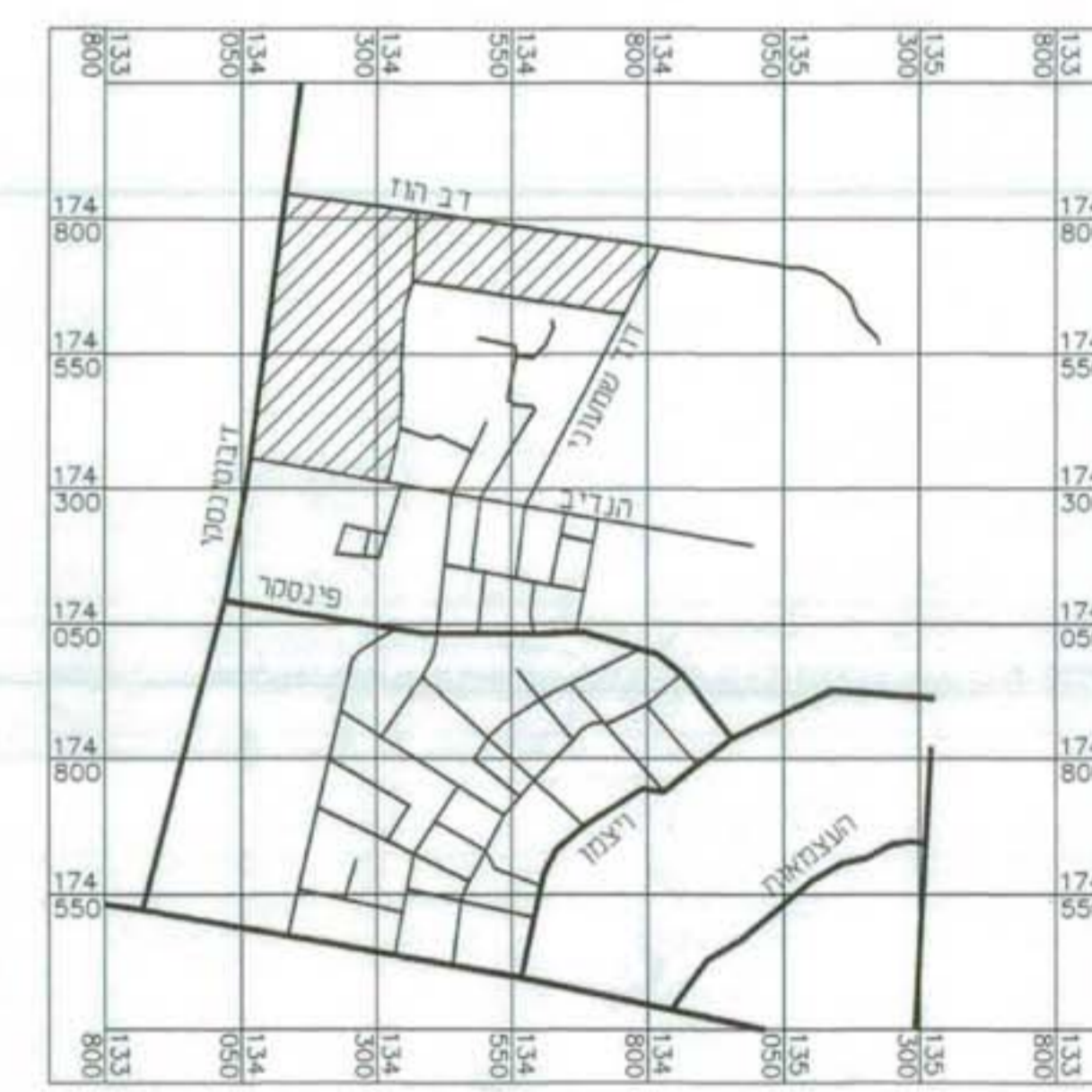
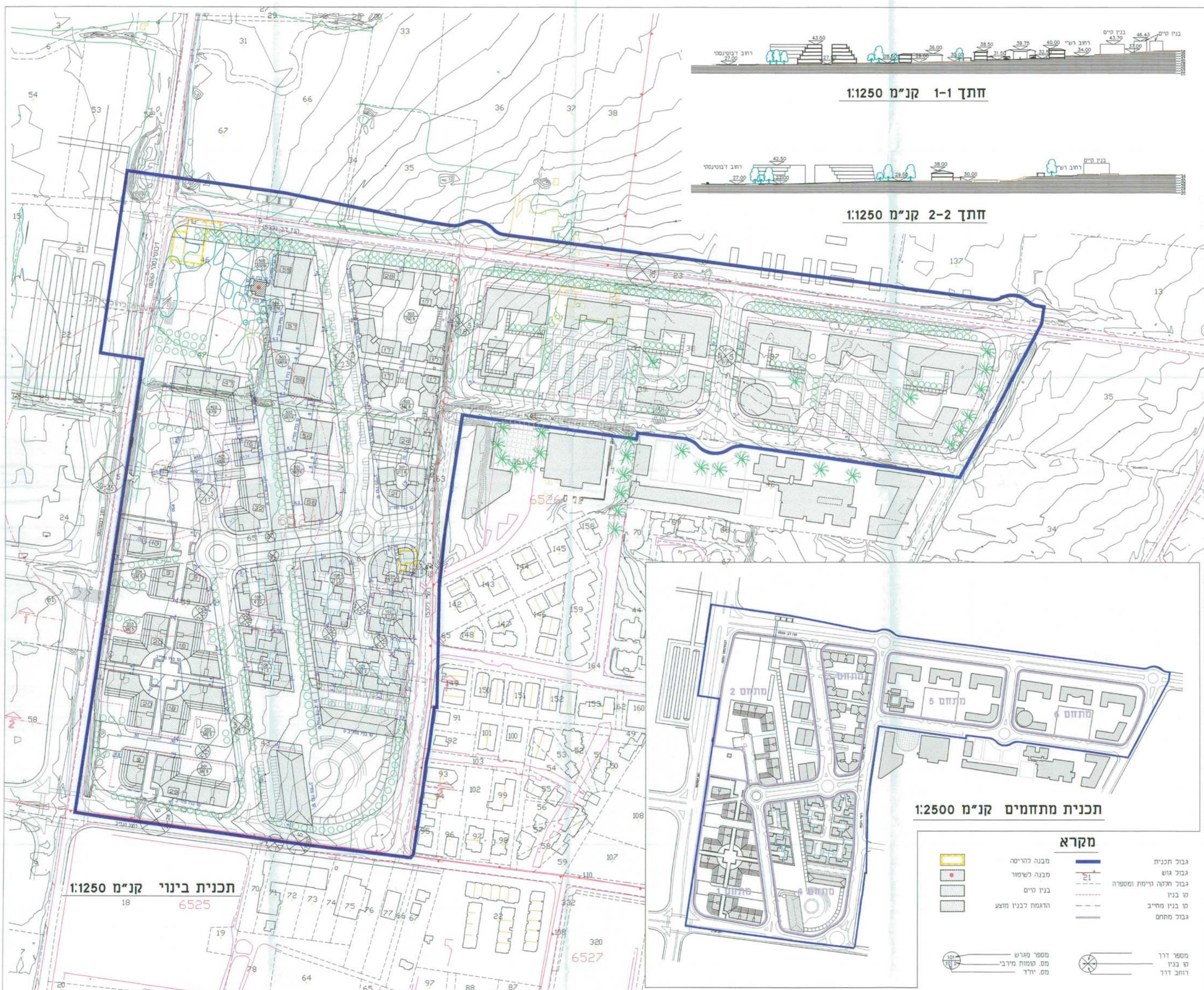
מחוז : תל-אביב
עיר : הרצליה
גוש : 6524
חלקות 40, 43, 44, 45, 46, 47, 59, 60, 64, 65
חלקי חלקות 9, 21, 22, 34-38, 52, 66, 67
גוש : 6526
חלקות 36-41, 163
חלקי חלקות 7, 13, 23, 42, 103, 137, 161
שטח התכנית : כ-206 דונם
היזום : ועדה מקומית לתכנון ובניה מרחב הרצליה
בעלי הקרקע : שונים, עיריית הרצליה
מתכנן התכנית : דני לוז אדריכלים ומתכנני ערים



חתך 1-1 קנ"מ 1:1250



חתך 2-2 קנ"מ 1:1250



תכנית סביבה 1:12500

משרד המים מחוז תל אביב
ד"ר חובבין ושות' הנדסה אדריכלות
אישור תכנית מס' 1824
תעודת המאשרות המבנית פורטת מס' 1824
מס' 5.1.04 שפוחל לספר
ניקודת המאשרות

חתימות :

חתימת יוזם התכנית

חתימת הבעלים

חתימת מתכנן התכנית

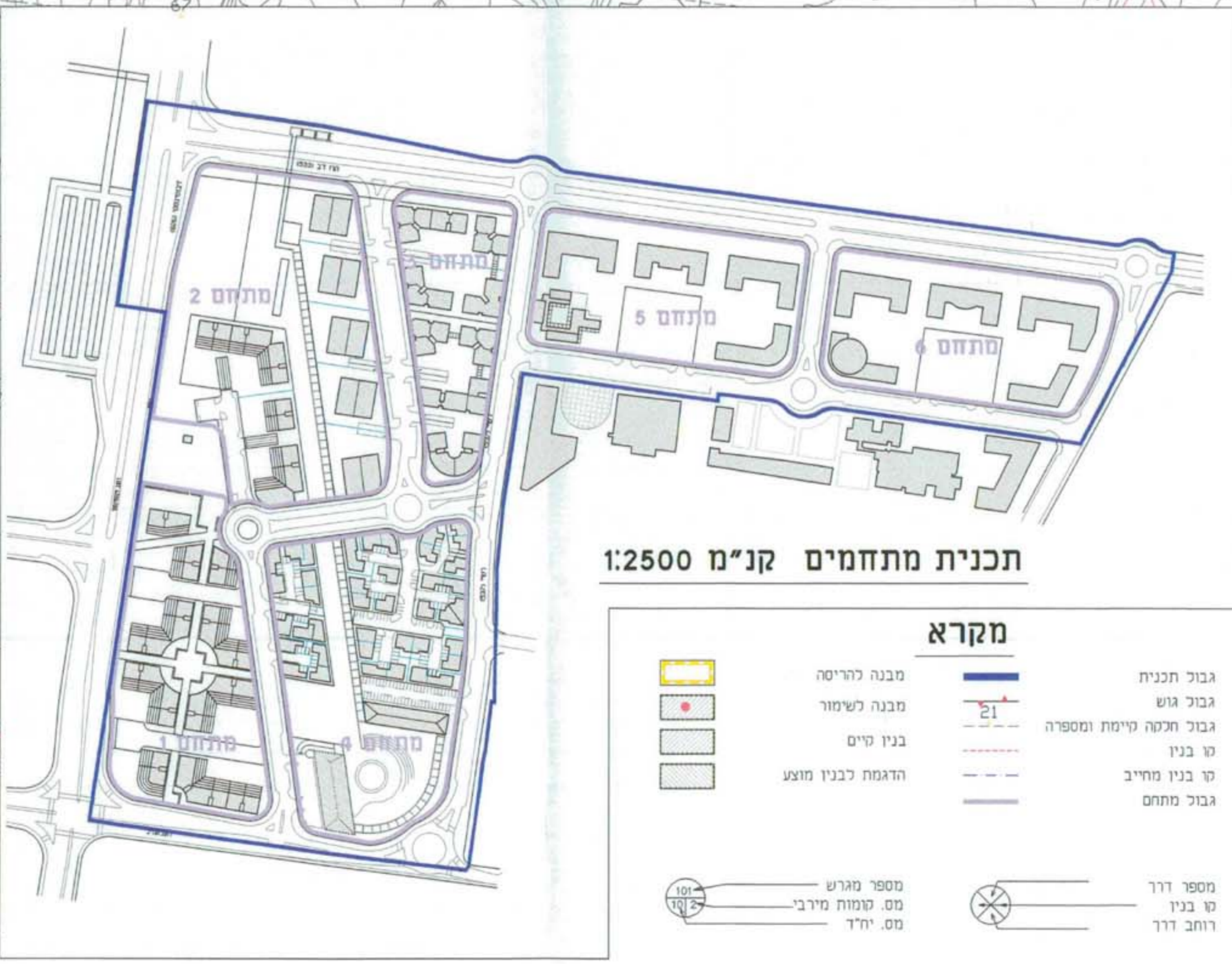
תאריך : 12.1.04

18
דני לוז
אדריכלים

הועדה המקומית לבנייה ותכנון-מרחב הרצליה
תכנית בנין ערים מס' 1824
החלטת הוועדה - 24.1.04
חברת ההנדסה והאדריכלות חובבין ושות'
חברת ההנדסה והאדריכלות חובבין ושות'
תעודת המאשרות המבנית פורטת מס' 1824
מס' 5.1.04 שפוחל לספר
ניקודת המאשרות

אדריכלים
מתכנני ערים

תכנית מתחמים קנ"מ 1:2500



מקרא

- מבנה להריסה
- מבנה לשמור
- בנין טיים
- הדגמת לבנין מוצע
- גבול תכנית
- גבול גוש
- גבול חקקה היזמת ומספרה
- קו בנין
- קו בנין מחייב
- גבול מתחם
- מספר מדרג
- מס. שומות מירבי
- מס. יח"ד
- מספר דרך
- קו בנין
- רוחב דרך

תכנית בינוי קנ"מ 1:1250
6525