19.1.97
מוקדמת מס' 3

הועדה המקומית לתכנון ובניה
מרחב הרצליה
חוק התכנון והבניה תשכ"ה - 1965
אישור תכנית מס' 1850 מק
התכנית מאושרת מכח סעיף 108 (ב)
לחוק ת"ל מיום 13.1.97

מנהל המינהל המקומי — יו"ר הועדה המקומית

הועדה המקומית לתכנון ובניה מרחב הרצליה
מרחב הרצליה
תכנית מתאר עקרונית מס' 1850
הוכרה ל
התכנית הומלצה ע"י הועדה המקומית
ישיבת מליאת מס'
ישיבת מליאת מס'
התכנית נדונה בישיבת מליאת מס'
מזכיר — יו"ר

הועדה המקומית לתכנון ובניה מרחב הרצליה
מרחב הרצליה
תכנית מתאר עקרונית מס' 1850
הוכרה ל
התכנית הומלצה ע"י הועדה המקומית
ישיבת מליאת מס'
ישיבת מליאת מס'
התכנית נדונה בישיבת מליאת מס'
מזכיר — יו"ר

מינהל התכנון מחוז תל-אביב
חוק התכנון והבניה תשכ"ה-1965
יערשר תכנית מס. מק/1850
התכנית מאושרת מכח
סעיף (ב)108 לחוק
יוסף בוכן
מפקח ראשי במינהל המחוזי
תל אביב

הקבלן אחראי לתאום המידות.
אין לקבוע גדלים ומידות
ע"י מדידה בתוכנית.
על כל אי התאמה על הקבלן
להודיע למתכנן מיד.

הערות:

תמצה

14/05/96	שינוי שימוש קרקע: הוספת מקומות חניה
28/02/96	שינוי קיבוץ הכיסה בחזיון
תאריך:	מהות השינוי

שינויים

כיעון	לאשור	למבדי	כביצוע

שם המזמין:
עיריית הרצליה

שם הפרויקט:
דירות 100 יחידות

שם התוכנית:
נספח תנועה

מספר התוכנית:
1022-1

קנ"מ 1:500	תאריך: 01/02/96
ערך: אבקס רבין	ביקר:
שרטט: רימה	אושר:

מתכנן:
א.א.הנדסה - שירותי הנדסה אזרחית
(מתנדס אלכסנדר רבין)
רח' לזמום 56 ת"ד 905, אשקלון 78108
07-754068 פקס

איתן בן - יהושע
הנדסת תנועה ובטיחות בדרכים
רחוב אל על 2 רמת אפעל
03 - 5352393 מל.

מכון דירות

תיק מספר:

מרחב תכנון מקומי הרצליה

נספח בגוי לתכנית מתאר מספר הר/ 1850 א

מחוז:	תל-אביב
עיריה:	הרצליה
גוש:	6668
חלקות:	696,694,695,682,683
חלקי חלקות:	
שטח התכנית:	504.3 מ"ר
בעלי הקרקע:	חברת נכסי עמת בע"מ
יוזם:	הועדה המקומית לתכנון ובניה הרצליה
עורך התכנית:	עמירם כץ אדריכלים
חתימות:	

בעלי הקרקע | עורך התכנית | יוזם התכנית

תקן חניה

שימוש	דירות	תקן חניה	מקומות חניה הנדרשים
דירות	100	1 : 2	200

טבלת היצע

מפלס	מקומות חנייה
קרקע	–
מרתף 1-	53
מרתף 2-	147
סה"כ	200

טבלת מאזן חנייה

	חנייה פרטית
ביקוש	200
היצע	200
עודף	0

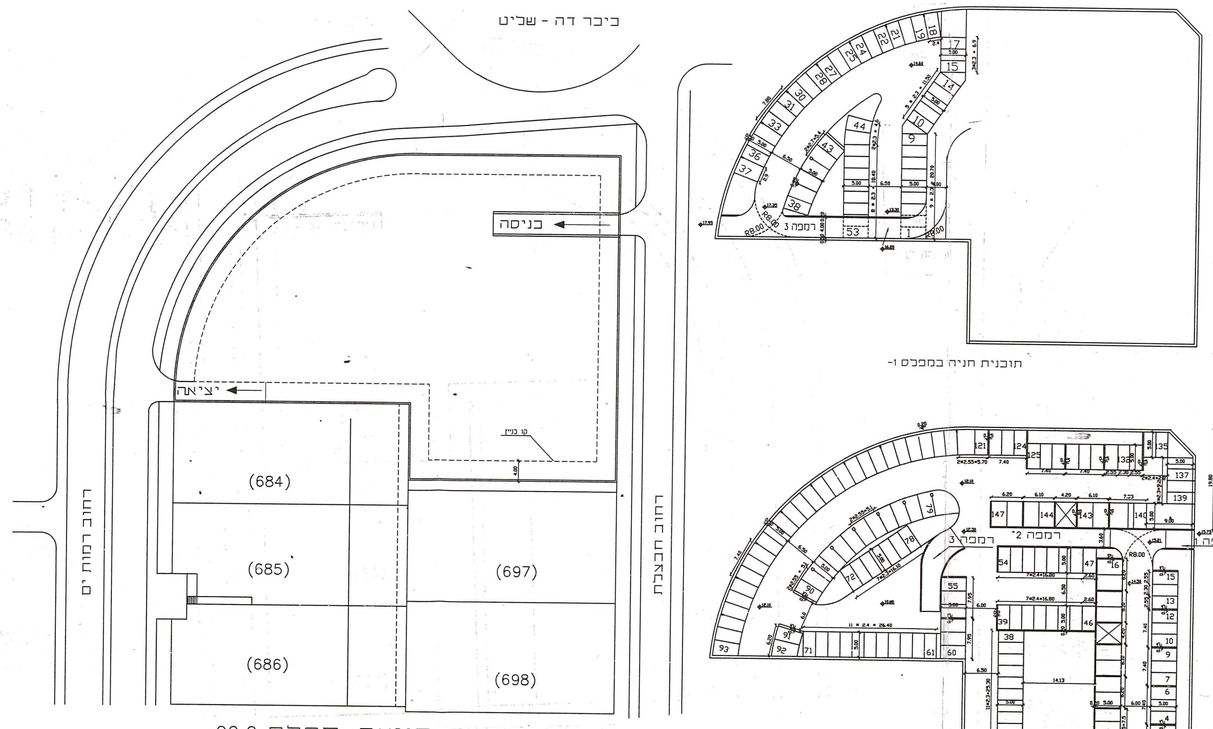

תוכנית תנועה מפלס 00.0

תוכנית חניה במפלס 1-

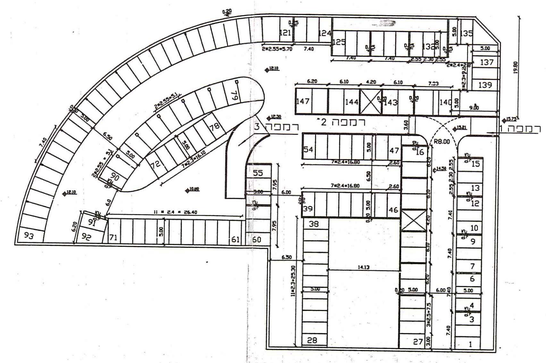

תוכנית חניה במפלס 2-

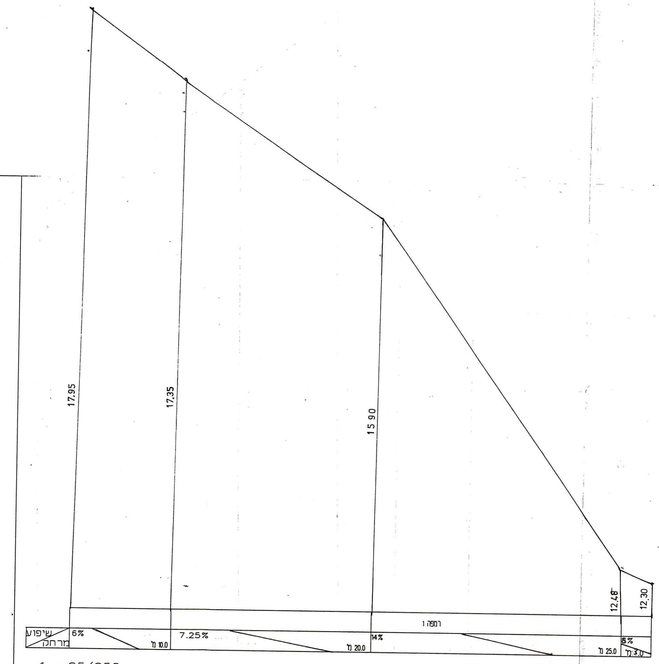

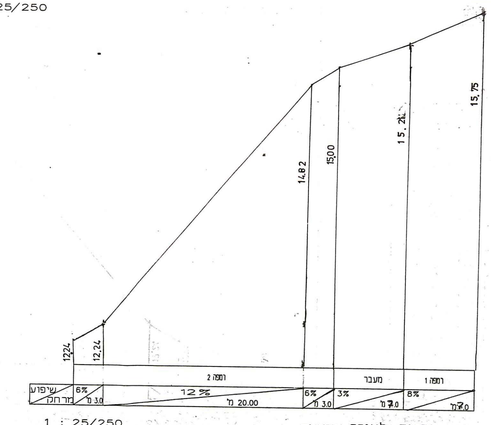

מחתכים לאורך רמפות