

11.6.2003

קציר, פרדמן, ברק - הודעה ושמואות מקרקעין בע"מ

מרתב תכנון מקומי - התעלה

תכלית מתאר מקומית ומפורטת מס' ה/תל-1903/03

מסמך ד' - לוח ההצאות וטבלת איזון

01
05
02

מצוינים

		מבט מד"ס				מבט מד"ס							
הצאות	מס' יז"ג - %	שטח המבוקש במ"ר	חלק המבוקש במטרים	יעד	שטח מבטב במ"ר	מ"ר	מבטב	שטח המותר במ"ר	מבטב	מ"ר	% שטח יז"ג - %	שטח המותר במ"ר	מבטב
מבטב	245.5	0.03834	מטרת ומטרת	מטרת ומטרת	6,403	2174		3,021	3,021		3.834%	10,628	
	145.7	0.03834	מטרת	מטרת	3,801	2168							
	139.8	0.03834	מטרת	מטרת	3,845	2187							
	139.8	0.03834	מטרת	מטרת	3,845	2188							
	139.8	0.03834	מטרת	מטרת	3,845	2189							
	137.5	0.03834	מטרת	מטרת	3,587	2170							
	848.0												
	25.9	0.00405	מטרת ומטרת	מטרת ומטרת	6,403	2174		319	319		0.405%	319	
	15.4	0.00405	מטרת	מטרת	3,801	2188							
	14.8	0.00405	מטרת	מטרת	3,845	2187							
	14.8	0.00405	מטרת	מטרת	3,845	2188							
14.8	0.00405	מטרת	מטרת	3,845	2189								
14.5	0.00405	מטרת	מטרת	3,587	2170								
(00.1)													
863.7	0.13488	מטרת ומטרת	מטרת ומטרת	6,403	2174		10,628	10,628			13.488%	10,628	
512.7	0.13488	מטרת	מטרת	3,801	2188								
481.6	0.13488	מטרת	מטרת	3,845	2187								
481.6	0.13488	מטרת	מטרת	3,845	2188								
481.6	0.13488	מטרת	מטרת	3,845	2189								
483.8	0.13488	מטרת	מטרת	3,587	2170								
3,335.1													
200.7	0.03135	מטרת ומטרת	מטרת ומטרת	6,403	2174		2,470	6,926			3.135%	2,470	
118.2	0.03135	מטרת	מטרת	3,801	2188								
114.3	0.03135	מטרת	מטרת	3,845	2187								
114.3	0.03135	מטרת	מטרת	3,845	2188								
114.3	0.03135	מטרת	מטרת	3,845	2189								
112.4	0.03135	מטרת	מטרת	3,587	2170								
776.1													
7.1	0.00110	מטרת ומטרת	מטרת ומטרת	6,403	2174		87	1,510			0.110%	87	
4.2	0.00110	מטרת	מטרת	3,801	2188								
4.0	0.00110	מטרת	מטרת	3,845	2187								
4.0	0.00110	מטרת	מטרת	3,845	2188								
4.0	0.00110	מטרת	מטרת	3,845	2189								
4.0	0.00110	מטרת	מטרת	3,587	2170								
27.3													
0.110%													

פס"ד הסניף מאז ועד אב"ב
 וחס הכינוי והכנייה תשס"ג - 1965
 אישור הכנייה מס' 100/03
 מועד המרתבה לזכרון רבנייה חולציה
 לטען את החלטה
 שמואל פסיק
 ניהול חלוצה חמורני

עמוד 1 מתוך 7

11.6.2003

קציר, פרידמן, ברק - הנדסה ושמהאות מקרקעין בע"מ

מרתב תכנון מקומי - הרצליה

תכנית מתאר מקומית ומפורטת מס' ה/1903/03
מסמך ד' - לוח הקצאות וטבלת איתון



מחצית איתון	שטח קרקעית - %	שטח מקרקעית בת"ר	מבד תחם				שטח מקרקעית בת"ר	שטח רישום בת"ר	שטח רישום מקרקעית בת"ר	מבד קרקע	מבד מים	מבד חשמל	מבד חשמל - %	שטח מקרקעית בת"ר	שטח רישום בת"ר	מבד מים	מבד חשמל	מבד חשמל	מבד מים	מבד חשמל	מבד חשמל	מבד מים	מבד חשמל					
			חלק מקרקעית בת"ר	קרקע	שטח מקרקעית בת"ר	שטח מקרקעית בת"ר																						
פר	0.199%	48.8	0.00199	מסמך משטרת	6,403	2174	157	1,282	בשולמות	רשות הרישום (5)	18	8421	2.289%	1,801	1,801	37 / 610	בשולמות	רשות הרישום (7)	28	6421	28	6421						
		12.8	0.00199	מסמך משטרת	3,801	2188	528	528	בשולמות	רשות הרישום (8)	27	6421																
		7.8	0.00199	מסמך	3,801	2188																						
		7.3	0.00199	מסמך	3,845	2187																						
		7.3	0.00199	מסמך	3,845	2188																						
		7.3	0.00199	מסמך	3,845	2189																						
		7.1	0.00199	מסמך	3,587	2170																						
		7.8	0.00201	מסמך משטרת	3,801	2168																						
		7.3	0.00201	מסמך	3,845	2187																						
		7.3	0.00201	מסמך	3,845	2188																						
7.3	0.00201	מסמך	3,845	2189																								
החצית	0.201%	48.8	0.00201	מסמך משטרת	6,403	2174	528	528	בשולמות	רשות הרישום (5)	18	8421	2.289%	1,801	1,801	37 / 610	בשולמות	רשות הרישום (7)	28	6421	28	6421						
		146.4	0.02286	מסמך משטרת	3,801	2168																						
		86.9	0.02286	מסמך	3,845	2187																						
		83.3	0.02286	מסמך	3,845	2188																						
		83.3	0.02286	מסמך	3,845	2189																						
		82.0	0.02286	מסמך	3,587	2170																						
		668.2	0.00886	מסמך משטרת	6,403	2174																	528	528	בשולמות	רשות הרישום (8)	27	6421
		55.4	0.00886	מסמך	3,801	2188																						
		32.9	0.00886	מסמך	3,845	2187																						
		31.5	0.00886	מסמך	3,845	2188																						
31.5	0.00886	מסמך	3,845	2189																								
31.5	0.00886	מסמך	3,587	2170																								
214.8	0.00886	מסמך משטרת	6,403	2174	528	528	בשולמות	רשות הרישום (8)	27	6421																		
42.9	0.00670	מסמך	3,801	2188																								
26.5	0.00670	מסמך	3,845	2187																								
24.4	0.00670	מסמך	3,845	2188																								
24.4	0.00670	מסמך	3,845	2189																								
24.0	0.00670	מסמך	3,587	2170																								
188.7	0.0670%	מסמך משטרת	6,403	2174							528	528	בשולמות	רשות הרישום (8)	27	6421												

איתון

עמוד 2 מתוך 7


11.6.2003

קציר, פרידמן, ברק - הנדסה ושמאות מקרקעין בע"מ

מרחב תכנון מקומי - הרצליה

תכנית מרחב מקומית ומפורטת מס' ה/1903/1903

מסמך ד' - לוח ההצאות וטבלת איתון



מחלקת אד"מ	שטח נטו כ-2	מרחב מקומי					מרחב מקרקעין					מס' חלקה	שטח נטו כ-2	שטח מקרקעין כ-2	שטח רשום כ-2	מחלקת	מס' חלקה	מס' חלקה	מס' חלקה	מס' חלקה	
		שטח מקרקעין כ-2	תחלוקה	קרקע	שטח מקרקעין כ-2	שטח מקרקעין כ-2	שטח מקרקעין כ-2	שטח מקרקעין כ-2	שטח מקרקעין כ-2	שטח מקרקעין כ-2	שטח מקרקעין כ-2										שטח מקרקעין כ-2
PK	24,987%	1,591.8	0.02498	מטרת משולבת	6,403	2174	4.203%	1,987	12,128	מבטלת	מס' חלקה	מס' חלקה	מס' חלקה	מס' חלקה	מס' חלקה	מס' חלקה	מס' חלקה	מס' חלקה	מס' חלקה	מס' חלקה	מס' חלקה
		94.9	0.02498	מטרת	3,801	2188															
		91.0	0.02498	מטרת	3,845	2187															
		91.0	0.02498	מטרת	3,845	2188															
		81.0	0.02498	מטרת	3,845	2189															
		89.5	0.02498	מטרת	3,587	2170															
		817.3	0.04203	מטרת משולבת	6,403	2174															
		1,591.8	0.04203	מטרת	3,801	2188															
		1,532	0.04203	מטרת	3,645	2187															
		1,532	0.04203	מטרת	3,645	2188															
מחלקת	4.203%	1,501.8	0.04203	מטרת	3,587	2170	2.846%	2,065	9,988	מבטלת	מס' חלקה	מס' חלקה	מס' חלקה	מס' חלקה	מס' חלקה	מס' חלקה	מס' חלקה	מס' חלקה	מס' חלקה	מס' חלקה	מס' חלקה
		1,039.3	0.02846	מטרת משולבת	6,403	2174															
		1,001.8	0.02846	מטרת	3,801	2188															
		89.5	0.02846	מטרת	3,645	2187															
		89.5	0.02846	מטרת	3,645	2188															
		98.5	0.02846	מטרת	3,645	2189															
		94.9	0.02846	מטרת	3,587	2170															
		894.3	0.00175	מטרת משולבת	6,403	2174															
		112	0.00175	מטרת	3,801	2188															
		87	0.00175	מטרת	3,845	2187															
איתון	0.178%	84	0.00175	מטרת	3,845	2188	0.178%	138	2,981	מבטלת	מס' חלקה	מס' חלקה	מס' חלקה	מס' חלקה	מס' חלקה	מס' חלקה	מס' חלקה	מס' חלקה	מס' חלקה	מס' חלקה	מס' חלקה
		6.4	0.00175	מטרת	3,845	2189															
		6.3	0.00175	מטרת	3,587	2170															
		43.8	0.01024	מטרת משולבת	6,403	2174															
		86.8	0.01024	מטרת	3,801	2188															
		38.8	0.01024	מטרת	3,845	2187															
		37.3	0.01024	מטרת	3,845	2188															
		37.3	0.01024	מטרת	3,645	2189															
		37.3	0.01024	מטרת	3,587	2170															
		1,024%	283.2	0.01024	מטרת	3,587															

מאוס

עמוד 3 מתוך 7


11.6.2003

קציר, פרידמן, ברק - הנדסה ושחמאות מקרקעין בע"מ

מרתב תכנון תלמי - הרצליה

תכנית מחאר מקומית ומפורטת מס' הר/1903

מסמך ד' - לוח הקצאות וטבלת איוז



החלקים מס' חלק	שטח חלקי במ"ר	שטח יסודי-3 %	מבד חוד				מבד חוד													
			תחילת הקצאה במ"ר	קצו	שטח חלקי במ"ר	שטח יסודי-3 %	תחילת הקצאה במ"ר	קצו	שטח חלקי במ"ר	שטח יסודי-3 %										
פ"א	423.8	0.00819	0.00819	מסמך ומסמך	6,403	2174	6.003	2174	6.003	2174	6.003	2174	6.003	2174	6.003	2174	6.003	2174		
	251.6	0.00819	0.00819	מסמך	3,801	2168	3,801	2168	3,801	2168	3,801	2168	3,801	2168	3,801	2168	3,801	2168		
	241.2	0.00819	0.00819	מסמך	3,845	2187	3,845	2187	3,845	2187	3,845	2187	3,845	2187	3,845	2187	3,845	2187		
	241.2	0.00819	0.00819	מסמך	3,845	2188	3,845	2188	3,845	2188	3,845	2188	3,845	2188	3,845	2188	3,845	2188		
	241.2	0.00819	0.00819	מסמך	3,845	2189	3,845	2189	3,845	2189	3,845	2189	3,845	2189	3,845	2189	3,845	2189		
	237.4	0.00819	0.00819	מסמך	3,587	2170	3,587	2170	3,587	2170	3,587	2170	3,587	2170	3,587	2170	3,587	2170	3,587	2170
	1,838.8																			
	245.7	0.00838	0.00838	מסמך ומסמך	6,403	2174	6,403	2174	6,403	2174	6,403	2174	6,403	2174	6,403	2174	6,403	2174		
	145.9	0.00838	0.00838	מסמך	3,801	2168	3,801	2168	3,801	2168	3,801	2168	3,801	2168	3,801	2168	3,801	2168	3,801	2168
	139.9	0.00838	0.00838	מסמך	3,845	2187	3,845	2187	3,845	2187	3,845	2187	3,845	2187	3,845	2187	3,845	2187	3,845	2187
136.9	0.00838	0.00838	מסמך	3,845	2188	3,845	2188	3,845	2188	3,845	2188	3,845	2188	3,845	2188	3,845	2188	3,845	2188	
139.9	0.00838	0.00838	מסמך	3,845	2189	3,845	2189	3,845	2189	3,845	2189	3,845	2189	3,845	2189	3,845	2189	3,845	2189	
137.7	0.00838	0.00838	מסמך	3,587	2170	3,587	2170	3,587	2170	3,587	2170	3,587	2170	3,587	2170	3,587	2170	3,587	2170	
848.8																				
3,123.2	0.48778	0.48778	מסמך ומסמך	6,403	2174	6,403	2174	6,403	2174	6,403	2174	6,403	2174	6,403	2174	6,403	2174	6,403	2174	
1,854.0	0.48778	0.48778	מסמך	3,801	2168	3,801	2168	3,801	2168	3,801	2168	3,801	2168	3,801	2168	3,801	2168	3,801	2168	
1,778.0	0.48778	0.48778	מסמך	3,845	2187	3,845	2187	3,845	2187	3,845	2187	3,845	2187	3,845	2187	3,845	2187	3,845	2187	
1,778.0	0.48778	0.48778	מסמך	3,845	2188	3,845	2188	3,845	2188	3,845	2188	3,845	2188	3,845	2188	3,845	2188	3,845	2188	
1,778.0	0.48778	0.48778	מסמך	3,845	2189	3,845	2189	3,845	2189	3,845	2189	3,845	2189	3,845	2189	3,845	2189	3,845	2189	
1,749.7	0.48778	0.48778	מסמך	3,587	2170	3,587	2170	3,587	2170	3,587	2170	3,587	2170	3,587	2170	3,587	2170	3,587	2170	
12,060.8																				
81.1	0.00838	0.00838	מסמך ומסמך	6,403	2174	6,403	2174	6,403	2174	6,403	2174	6,403	2174	6,403	2174	6,403	2174	6,403	2174	
36.8	0.00838	0.00838	מסמך	3,801	2168	3,801	2168	3,801	2168	3,801	2168	3,801	2168	3,801	2168	3,801	2168	3,801	2168	
34.2	0.00838	0.00838	מסמך	3,845	2187	3,845	2187	3,845	2187	3,845	2187	3,845	2187	3,845	2187	3,845	2187	3,845	2187	
34.2	0.00838	0.00838	מסמך	3,845	2188	3,845	2188	3,845	2188	3,845	2188	3,845	2188	3,845	2188	3,845	2188	3,845	2188	
34.2	0.00838	0.00838	מסמך	3,845	2189	3,845	2189	3,845	2189	3,845	2189	3,845	2189	3,845	2189	3,845	2189	3,845	2189	
33.8	0.00838	0.00838	מסמך	3,587	2170	3,587	2170	3,587	2170	3,587	2170	3,587	2170	3,587	2170	3,587	2170	3,587	2170	
231.9																				
102.9	0.01807	0.01807	מסמך ומסמך	6,403	2174	6,403	2174	6,403	2174	6,403	2174	6,403	2174	6,403	2174	6,403	2174	6,403	2174	
61.1	0.01807	0.01807	מסמך	3,801	2168	3,801	2168	3,801	2168	3,801	2168	3,801	2168	3,801	2168	3,801	2168	3,801	2168	
58.6	0.01807	0.01807	מסמך	3,845	2187	3,845	2187	3,845	2187	3,845	2187	3,845	2187	3,845	2187	3,845	2187	3,845	2187	
58.6	0.01807	0.01807	מסמך	3,845	2188	3,845	2188	3,845	2188	3,845	2188	3,845	2188	3,845	2188	3,845	2188	3,845	2188	
58.6	0.01807	0.01807	מסמך	3,845	2189	3,845	2189	3,845	2189	3,845	2189	3,845	2189	3,845	2189	3,845	2189	3,845	2189	
57.6	0.01807	0.01807	מסמך	3,587	2170	3,587	2170	3,587	2170	3,587	2170	3,587	2170	3,587	2170	3,587	2170	3,587	2170	
397.3																				
1,807%																				

עמוד 4 מתוך 7

11.6.2003

קציר, פרידמן, ברק - הדסה רשמאות מקרקעין בע"מ

מרטב תכנון מקומי - הרצליה

תכנית מתאר מקומית ופירוטת מס' הר/1903

מסמך ד' - לוח הקצאות וטבלת איתן



החלקת הקרקע	שטח חוקי - %	מבד תחום				מבד עיר				שטח חוקי - %	שטח חוקי	שטח רשמי	תחלף תכנית	מסלול	רשומת היחסות (11)	תאריך	גוש
		שטח מקומה	תחלף מקומה	תחלף תכנית	עיר	שטח מקומה	שטח רשמי	תחלף תכנית	מסלול								
החלקת הקרקע	0.0008%	5.6	0.00088	0.00088	המחלף והמסלול	6,403	2174	2174	0.0008%	68	68	המסלול	רשומת היחסות (11)	11	6425		
		3.3	0.00088	0.00088	המסלול	3,801	2168	2168									
		3.2	0.00088	0.00088	המסלול	3,645	2167	2167									
		3.2	0.00088	0.00088	המסלול	3,645	2168	2168									
		3.2	0.00088	0.00088	המסלול	3,645	2169	2169									
		3.1	0.00088	0.00088	המסלול	3,587	2170	2170									
		21.7	0.00088	0.00088	המסלול והמסלול	6,403	2174	2174	0.0008%	68	68	המסלול	רשומת היחסות (11)	11	6425		
		52.5	0.00088	0.00088	המסלול	3,801	2168	2168									
		31.2	0.00088	0.00088	המסלול	3,645	2167	2167									
		28.9	0.00088	0.00088	המסלול	3,645	2168	2168									
החלקת הקרקע	0.0008%	28.9	0.00088	0.00088	המסלול	3,645	2169	2169									
		28.4	0.00088	0.00088	המסלול	3,587	2170	2170									
		202.7	0.00088	0.00088	המסלול והמסלול	6,403	2174	2174	0.0008%	6	270	המסלול	רשומת היחסות (11)	14	6425		
		0.5	0.00088	0.00088	המסלול	3,801	2168	2168									
		0.3	0.00088	0.00088	המסלול	3,645	2167	2167									
		0.3	0.00088	0.00088	המסלול	3,645	2168	2168									
		0.3	0.00088	0.00088	המסלול	3,645	2169	2169									
		0.3	0.00088	0.00088	המסלול	3,587	2170	2170									
		1.9	0.00088	0.00088	המסלול והמסלול	6,403	2174	2174	0.0189%	15	15	המסלול	רשומת היחסות (11)	24	6425		
		0.7	0.00088	0.00088	המסלול	3,801	2168	2168									
החלקת הקרקע	0.0189%	0.7	0.00088	0.00088	המסלול	3,645	2167	2167									
		0.7	0.00088	0.00088	המסלול	3,645	2168	2168									
		0.7	0.00088	0.00088	המסלול	3,645	2169	2169									
		0.7	0.00088	0.00088	המסלול	3,587	2170	2170									
		4.7	0.01843	0.01843	המסלול והמסלול	6,403	2174	2174	1.3469%	1,058	1,510	המסלול	רשומת היחסות (11)	28	6425		
		89.0	0.01843	0.01843	המסלול	3,801	2168	2168									
		51.0	0.01843	0.01843	המסלול	3,645	2167	2167									
		48.9	0.01843	0.01843	המסלול	3,645	2168	2168									
		48.9	0.01843	0.01843	המסלול	3,645	2169	2169									
		48.2	0.01843	0.01843	המסלול	3,587	2170	2170									
1.343%	382.0	0.01843	המסלול	3,587	2170	2170											

עמוד 5 מתוך 7

אילוצים


11.6.2003

קציר, פרידמן, ברק - הנדסה ושמות מקרקעין בע"מ

מרתב תכנון מקומי - הרצליה

תכנית מסחר מקומית ומפורטת מס' הר/1903/1903

מסמך ד' - לוח הקצאות וטבלת איתון



החלטה מספר	שטח מקרקעין במ"ר	שטח מקרקעין במ"ר	מבט מזרח				מבט מערב							
			תחלוקה במ"ר	קוד	מספר מקרקעין	הס' ממשל	שטח מקרקעין במ"ר	שטח רישום במ"ר	תחלוקה במ"ר	במ"ר				
PK	0.110%	7.1	0.00110	מסחר ומגורים	6,403	2174	0.110%	87	87	מגורים	רשת הקצאות (11)	28	6425	
		4.2	0.00110	מגורים	3,801	2188								
		4.0	0.00110	מגורים	3,645	2187								
		4.0	0.00110	מגורים	3,645	2188								
		4.0	0.00110	מגורים	3,645	2189								
		4.0	0.00110	מגורים	3,687	2170								
		27.3												
		0.08	0.00001	מסחר ומגורים	6,403	2174	0.001%	1	109	מגורים	רשת הקצאות (11)	21	6425	
		0.05	0.00001	מגורים	3,801	2188								
		0.05	0.00001	מגורים	3,645	2187								
0.05	0.00001	מגורים	3,645	2188										
0.05	0.00001	מגורים	3,645	2189										
0.05	0.00001	מגורים	3,687	2170										
0.31														
הקצאות	0.001%	6.01	0.00094	מסחר ומגורים	6,403	2174	0.094%	74	281	מגורים	רשת הקצאות (11)	31	6425	
		3.57	0.00094	מגורים	3,801	2188								
		3.42	0.00094	מגורים	3,645	2187								
		3.42	0.00094	מגורים	3,645	2188								
		3.42	0.00094	מגורים	3,645	2189								
		3.57	0.00094	מגורים	3,687	2170								
		23.2												
		5.247.0		רשת הקצאות (A)	5,247	2171								
		6,872.0		רשת הקצאות (A)	6,872	2172								
		2,449.0		רשת הקצאות (A)	2,449	2173								
1,098.0		רשת הקצאות (B)	1,098	2174.A										
18,085.0														
100.000%														
			100.000%				78,794							

באישור

עמוד 6 מתוך 7

11.6.2003

קציר, פרדמן, ברק - הודסה ושמאות מקרקעין בע"מ

מרתב תכנון מקומי - הרצליה

תכנית מתאר מקומית ומפורטת מס' הר/1903

מסמך ד' - לח הקצאות וטבלת איתון



החלק ציון	שטח יחסי ג-ב	שטח הנקבה במ"ר	חלק				קצרים				שטח במ"ר	שטח יחסי ג-ב %	שטח המותקן במ"ר	שטח רשמי במ"ר	חלק בחלקה	מל"מ ע"פ התחלה	מ"מ	
			חלק הנקבה במ"ר	ע"פ	שטח מנדש בשטח במ"ר	מ"מ במ"ר	שטח חוקי	מ"מ	שטח חוקי	מ"מ								
		1,875.0	בשולמה	ש.ב.ג	1,975	2176												
		1,205.0	בשולמה	ש.ב.ג	1,205	2176												
		10,811.0	בשולמה	ש.ב.ג	10,811	2177												
		1,489.0	בשולמה	ש.ב.ג	1,489	2178												
		280.0	בשולמה	ש.ב.ג	280	2179												
		13,572.0	בשולמה	ודד קימת	13,578	2180												
		132.0	בשולמה	ודד קימת	132	2181												
		8,659.0	בשולמה	ודד קימת	8,659	2182												
		323.0	בשולמה	ודד קימת	323	2183												
		38,462.0																
		78,794.0																

(A) מקשים אז קופה זמנית והסמך במעורבות המנדט - ברחוב זולקע רחוב במעורבות המנדט.

(B) מקשים אז קופה זמנית והסמך במעורבות המנדט - ברחוב זולקע רחוב במעורבות המנדט.

שם החוק של המנדט הוא (2171 , 2172 , 2173 , 2174) שמות השטח הנקבה זמנית ע"י חלקי המנדט המעורב.



עמוד 7 מתוך 7

מסמך ד'

נספח הבהרות ללוח הקצאות - בעלות בקרקע

- (1) ע"פ הסכם מכר מיום 5.4.1963 נמכר 2946/3021 חלקים מחלקה 3 בגוש 6421 לפיטוח אברהם בע"מ.
- (1) ע"פ הסכם מכר מיום 20.2.1963 נמכר 26/3021 חלקים מחלקה 3 בגוש 6421 למפעל פרביט הרצל'ה בע"מ.
- (2) ע"פ הסכם מכר מיום 5.4.1963 נמכרה חלקה 4 בגוש 6421 בשלמות לפיטוח אברהם בע"מ.
- (3) ע"פ הסכם מכר מיום 5.4.1963 נמכר 5605/10628 חלקים מחלקה 5 בגוש 6421 לפיטוח אברהם בע"מ.
- (4) ע"פ הסכם מכר מיום 5.4.1963 נמכר 830/2470 חלקים מחלקה 6 בגוש 6421 לפיטוח אברהם בע"מ.
- (5) ע"פ הסכם מכר מיום 20.2.1963 נמכרה חלקה 19 בגוש 6421 בשלמות למפעל פרביט הרצל'ה בע"מ.
- (6) ע"פ הסכם מכר מיום 5.4.1963 נמכר 131/1801 חלקים מחלקה 20 בגוש 6421 לפיטוח אברהם בע"מ.
- (6) ע"פ הסכם מכר מיום 20.2.1963 נמכר 1670/1801 חלקים מחלקה 20 בגוש 6421 למפעל פרביט הרצל'ה בע"מ.
- (7) ע"פ הסכם מכר מיום 5.4.1963 נמכר 318/682 חלקים מחלקה 26 בגוש 6421 לפיטוח אברהם בע"מ.
- (7) ע"פ הסכם מכר מיום 20.2.1963 נמכר 322/682 חלקים מחלקה 26 בגוש 6421 למפעל פרביט הרצל'ה בע"מ.
- (8) ע"פ הסכם מכר מיום 5.4.1963 נמכר 60/528 חלקים מחלקה 27 בגוש 6421 לפיטוח אברהם בע"מ.
- (8) ע"פ הסכם מכר מיום 20.2.1963 נמכר 51/528 חלקים מחלקה 27 בגוש 6421 למפעל פרביט הרצל'ה בע"מ.
- (9) ע"פ הסכם מכר מיום 5.4.1963 נמכר 246/739 חלקים מחלקה 9 בגוש 6425 לפיטוח אברהם בע"מ.
- (9) ע"פ הסכם מכר מיום 20.2.1963 נמכר 493/739 חלקים מחלקה 9 בגוש 6425 למפעל פרביט הרצל'ה בע"מ.
- (10) ע"פ הסכם מכר מיום 5.4.1963 נמכר 1266/3034 חלקים מחלקה 10 בגוש 6425 לפיטוח אברהם בע"מ.
- (11) ע"פ הסכם מכר מיום 5.4.1963 נמכר חלקות 11-13, 24-27, 31 בגוש 6425 בשלמות לפיטוח אברהם בע"מ.

טל אול ע