נספח בינוי

מרחב תכנון מקומי הרצליה
תכנית מתאר מפורטת
מס' הר/מק/2022
המהווה שינוי לתכנית מתאר מ253'
על תיקונה ולתכנית הר/1087

מחוז	תל-אביב
עיר	הרצליה
מרחב תכנון	הרצליה
גוש	6539
חלקה	15
שטח התכנית	7.937 דונם
קנה מידה	1 : 500

הרם ומגיש	עקרונות הנדסה ובינוי בע"מ 03-6964244/50
שם בעל הרכוש	מינהל מקרקעי ישראל
שירות יזום ותשתית מגיש	מ.ש.ל.ה.ק.ר.ק. שותפות 03-6462234
בנייה ירוקה	מ.ש.ל.ה.ק.ר.ק. 03-6462234
אדר' אדריכל	רמות ברעלוזורוב 09-8974827
אדר' מרה	מ.ש.ל.ה.ק.ר.ק. 09-8974827
עורך ראשי עצ	שאל אלון וגרעיה 09-7558634
עו"רשאחראי מני	מיכל אי.בינבוג 09-7746557
עורך ניר	שאל אלון וגרעיה 09-7558634
עורך נוף	שאל אלון וגרעיה 09-7558634
עורך קבל	שאל אלון וגרעיה 09-7558634
יועצ'ת נ.ז.	
עורכי התכנית	מקסוד אדריכלים בע"מ 03-6964244/50 רח' עזרה 38 תל-אביב

מקרא:

גבול תכנית

דמות מעבר למוכני רגל תרשים כניסה תואם לביטוי בהערת אזורה בלשכה לרישום המקרקעין.

חתימות	
בעלי קרקע	מלוא שם המשפחה בע"מ 03-6462234
היזם והמגיש	מלוא שם המשפחה בע"מ 03-6462234
עורך התכנית	מקסוד אדריכלים בע"מ
תאריך	מאי 2022

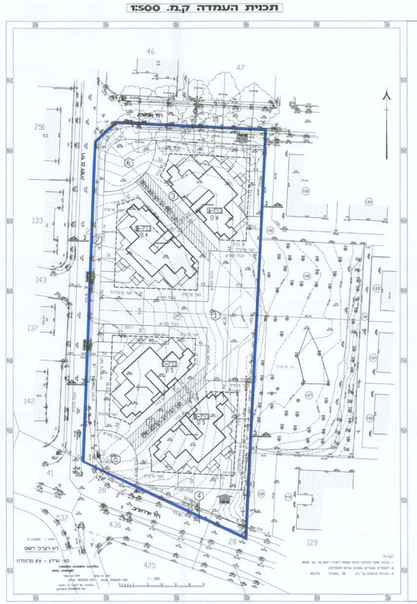

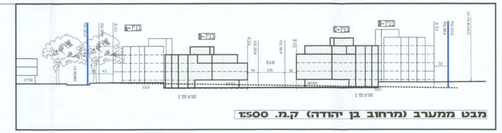

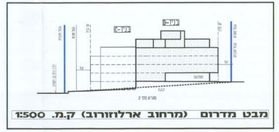

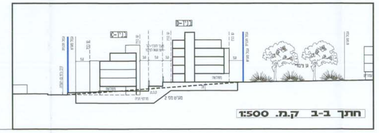

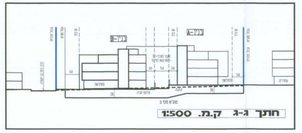

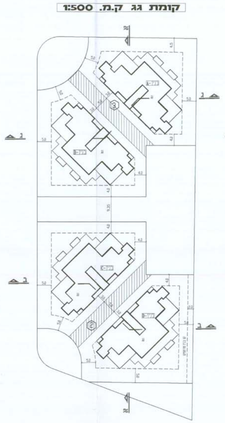

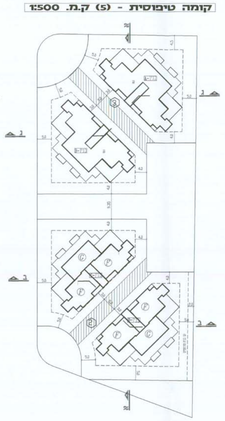

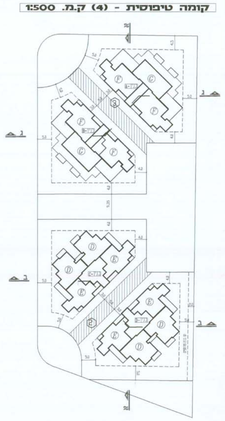

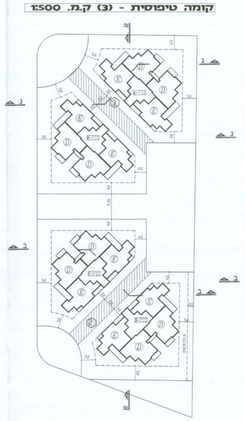

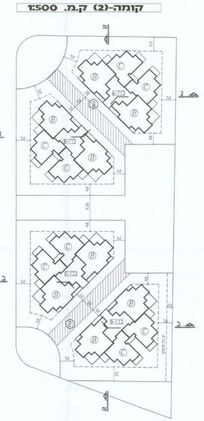

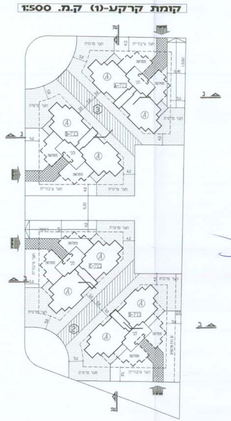

אדר' דוד קוסקס
מהנדס העיר הרצליה

מנהל מקרקעי ישראל