

בב\מק\3024

תכנית מתאר מקומית

עיריית בני ברק
אגף התכנון
19-10-2006
נתקבל
מח' תכנון

נספח ביני

איחוד וחלוקה	סמכות ראשית	אופי התכנית
-	ועדה מקומית	תכנית שניתן מכוחה להוציא היתרים

מחזור : תל אביב
מרחב תכנון מקומי : בני ברק
רשות מקומית : בני ברק
שטח התכנית : 1171 מ"ר
קנה מידה : 1 : 250

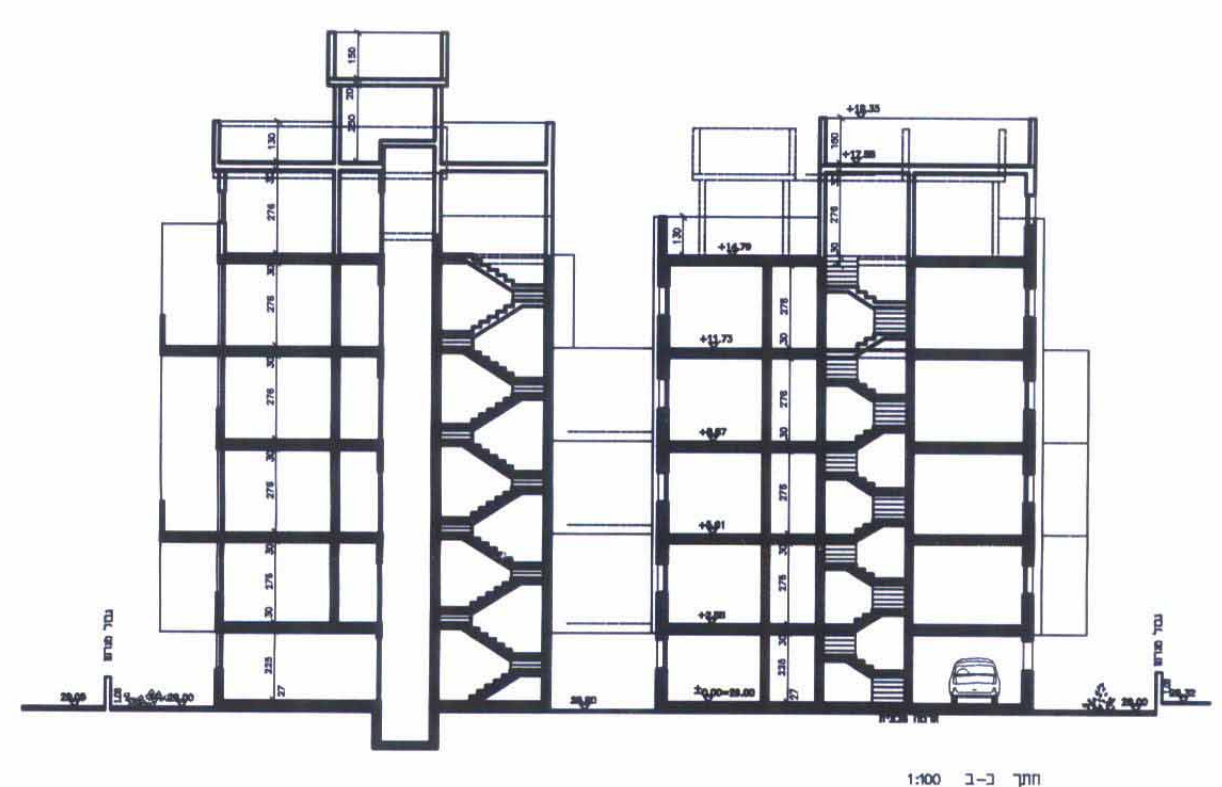
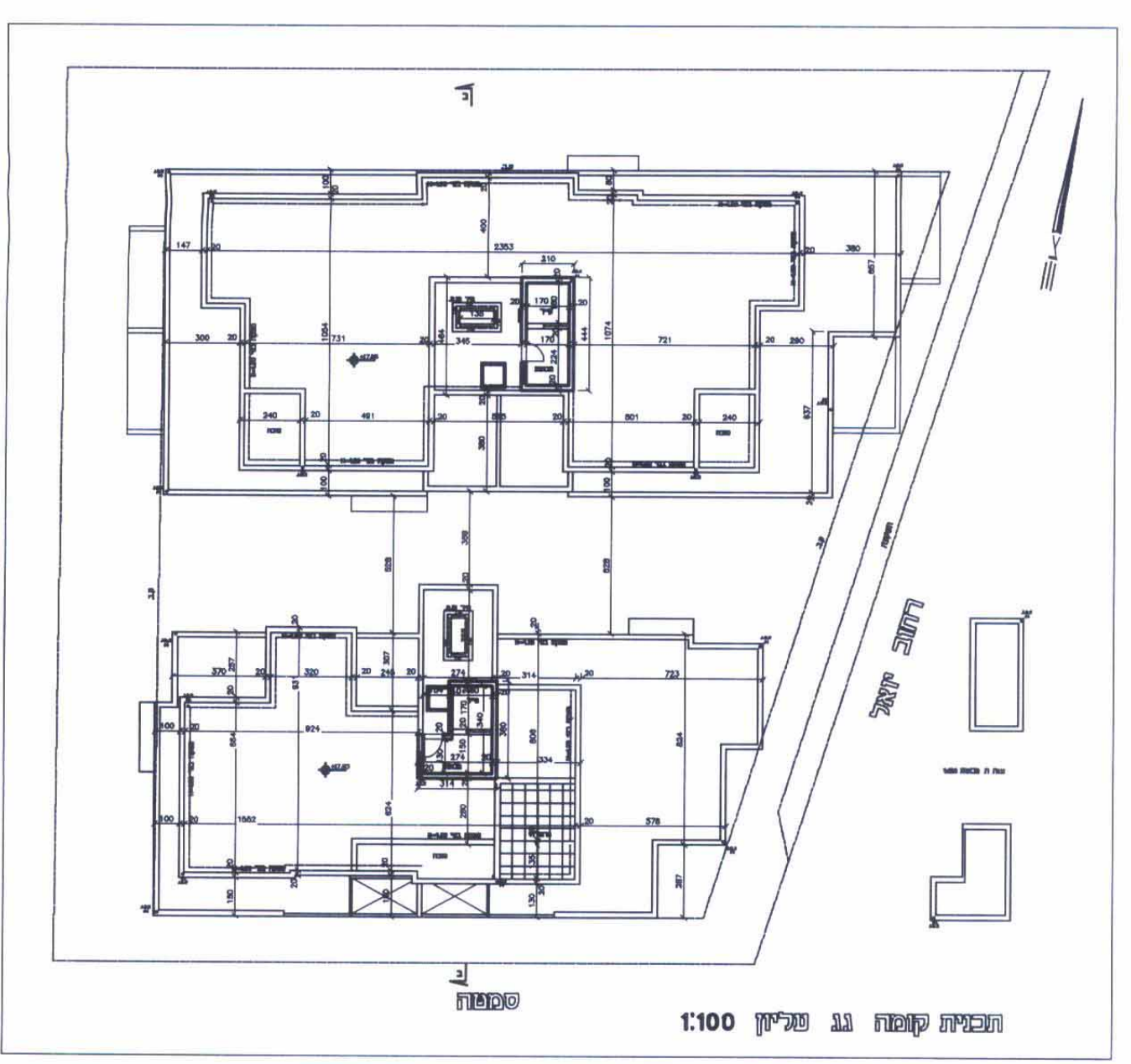
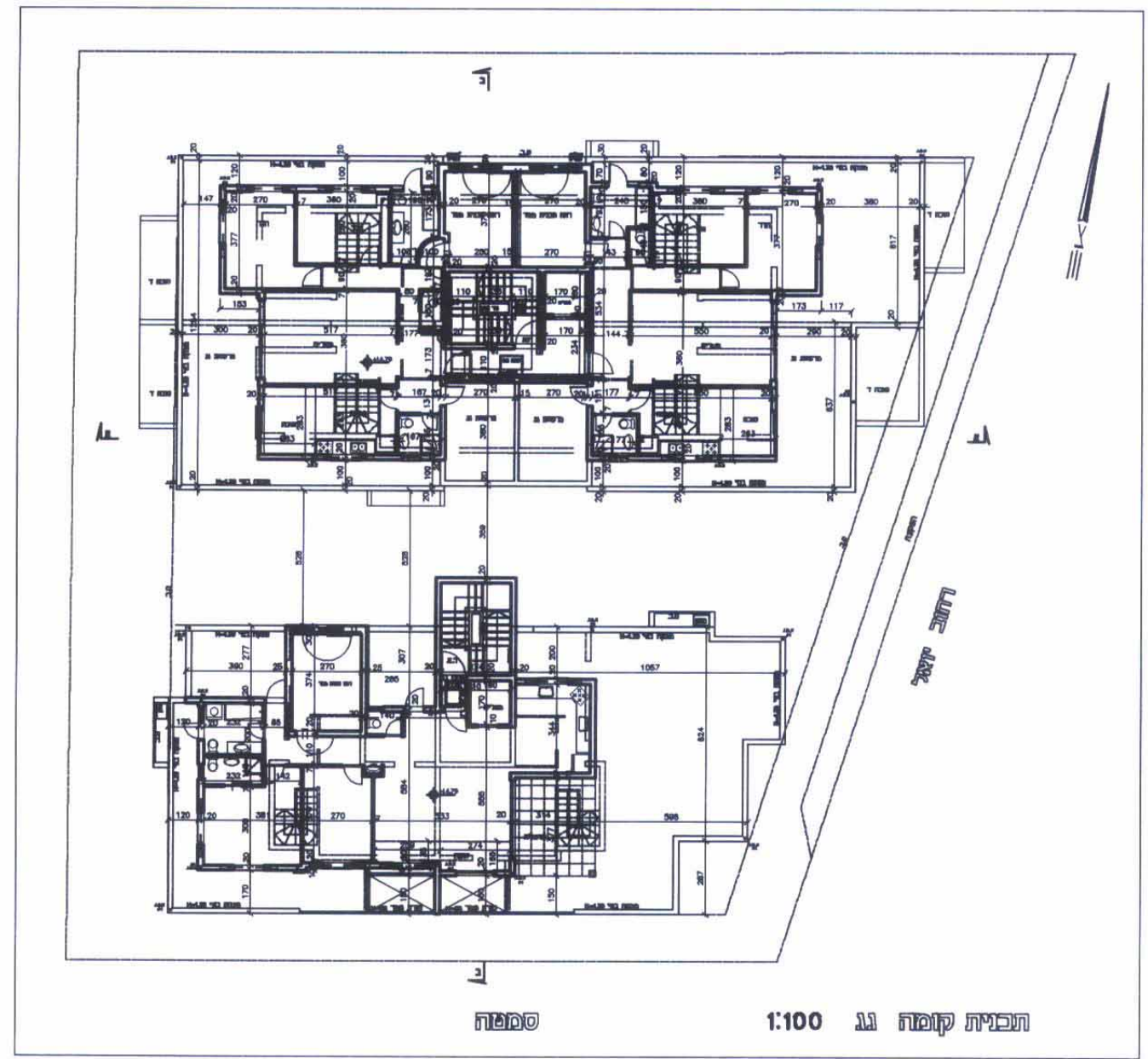
גושים וחלקות בתכנית:

גוש	סוג הגוש	חלקות בשלמותן	חלקי חלקות
6122		1119	

חותמות מוסד התכנון :

ועדה המקומית לתכנון ולבניה בני ברק
החליטה לאשר בהספקדה / לתת תוקף
לתכנית מס' בב/מק/3024
בשטח מס' 86/06 ביום 18.9.06
ממונה מהוו
כל אביב

שלב: הגשה מהדורה : 1 תאריך : 19\07\06



שמות וחתימות :

שם	תפקיד	חתימה
יחום התכנית	חב' נש. בניני בשן בע"מ חב' פני הגבעה ע"י שמואל נרקיס ר"ח' קוטלר 7 ב"ב 03-5796750	[Signature]
מניש התכנית	חב' נש. בניני בשן בע"מ חב' פני הגבעה ע"י שמואל נרקיס ר"ח' קוטלר 7 ב"ב 03-5796750	[Signature]
בעל הזכויות בקרקע	חב' נש. בניני בשן בע"מ חב' פני הגבעה ע"י שמואל נרקיס ר"ח' קוטלר 7 ב"ב 03-5796750	[Signature]
עורך התכנית	משרד אדריכלים כספי צבי וגיל ר"ח' הרצל 75 ר"ג 03-6737510	[Signature]
מודד	ד.חאיק מודד מוסמך (243) רמת-גן רח' אחימאיר 29 טל' 7513336 03-6737510	[Signature]

טבלת שטחים :

מצב מאושר		מצב מוצע	
יעוד	במ"ר	יעוד	במ"ר
-	-	-	-
-	-	-	-
-	-	-	-
-	-	-	-
-	-	-	-
-	-	-	-
-	-	-	-
-	-	-	-
-	-	-	-
סה"כ		סה"כ	