

תוקף  
הכניית מוקדמת מטה

בב/מק/3039  
תכנית מתאר מקומית

בנייה

אזור תכנון	מחוזות ואשדות	אזור תכנון
-	ועדה מקומית	תכנית שניתן מכוחה להוציא רישומים

מחוז : תל אביב  
מרחב תכנון מקומי : בני ברק  
רשות מקומית : בני ברק  
שטח התכנית : 299.44  
קנה מידה : 1:100

גושם וחלקות בתכנית:

שטח	שטח נטו	שטח ממוצע	מספר חלקות
6187	41		

חותרות מוסד התכנון:

הועדה המקומית לתכנון ולבניה בני ברק  
החליטה לאשר בתוספת לתת תוקף  
לכניית מטה בבנין  
בשטח של 299.44 מ"ר  
ביום 26.02.07  
התקף  
הועדה

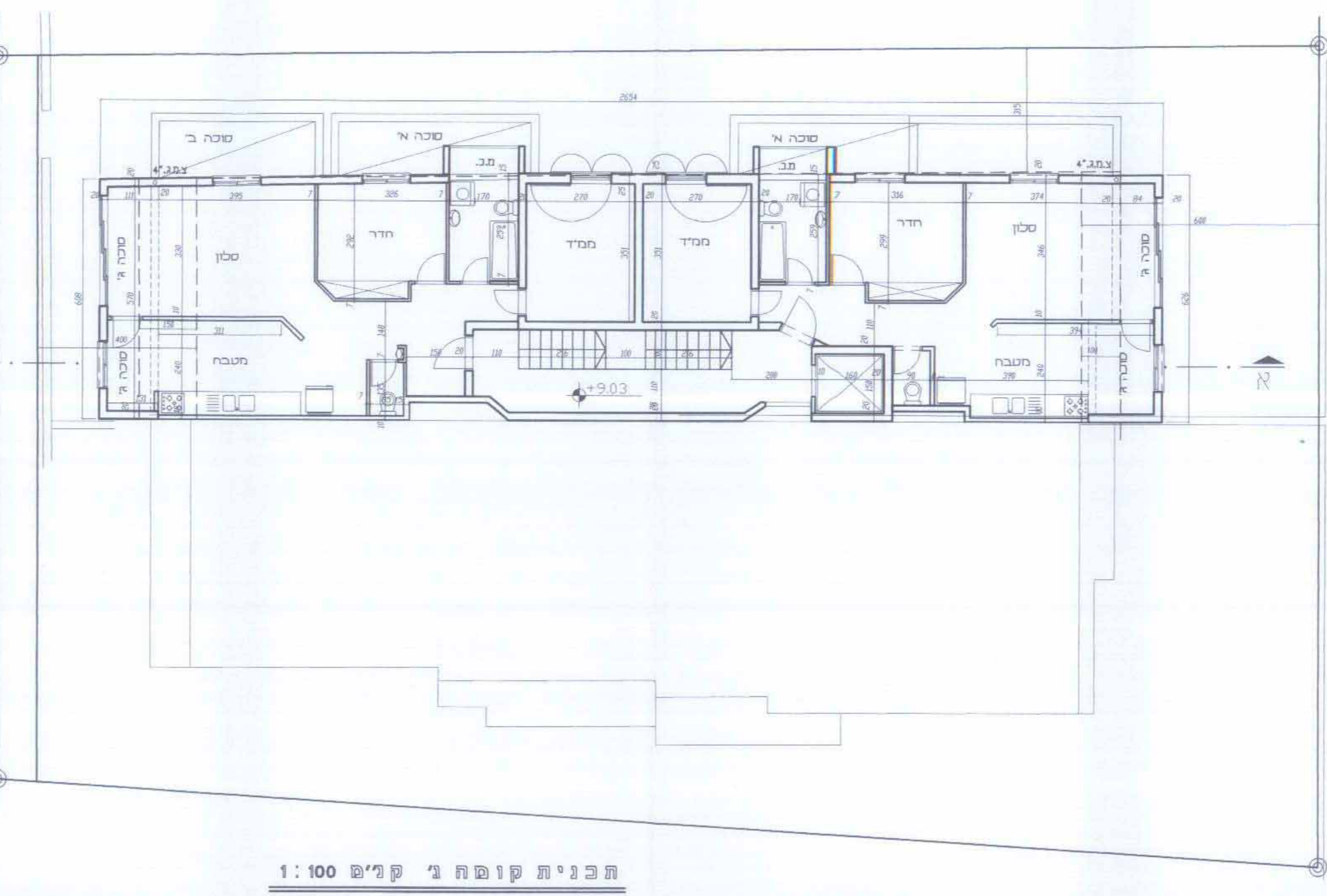
שלב: רגשה  
מהדורה: 1  
תאריך: 15.02.07

שנות דחתימות:

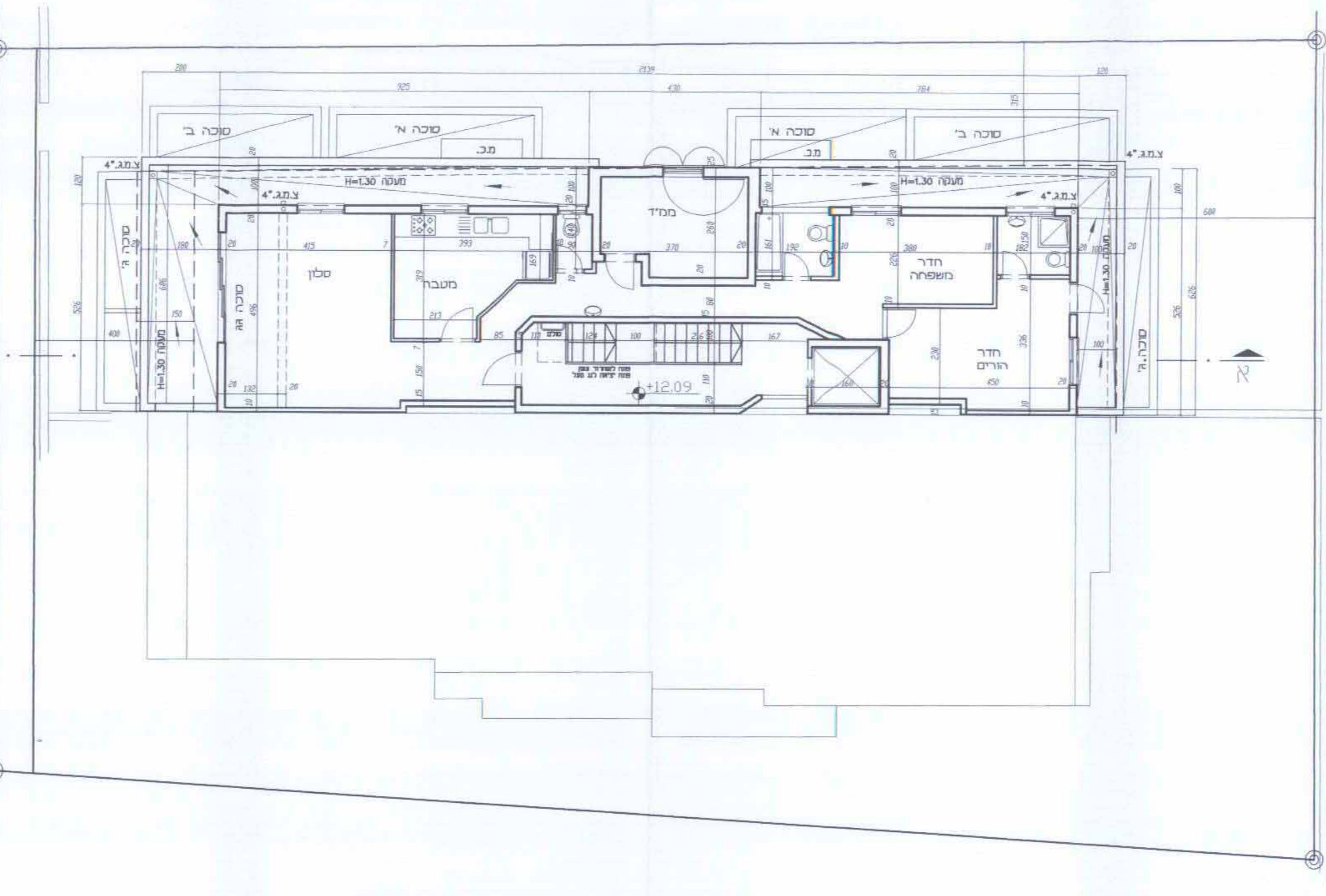
שם	ש"ד אלוזן וויצמן	תפקיד	מנהל
שם	ש"ד אלוזן וויצמן	תפקיד	מנהל
שם	ש"ד אלוזן וויצמן	תפקיד	מנהל
שם	ש"ד אלוזן וויצמן	תפקיד	מנהל

טבלת שטחים:

שטח	שטח נטו	שטח ממוצע
100%	299.44	299.44
100%	299.44	299.44
100%	299.44	299.44



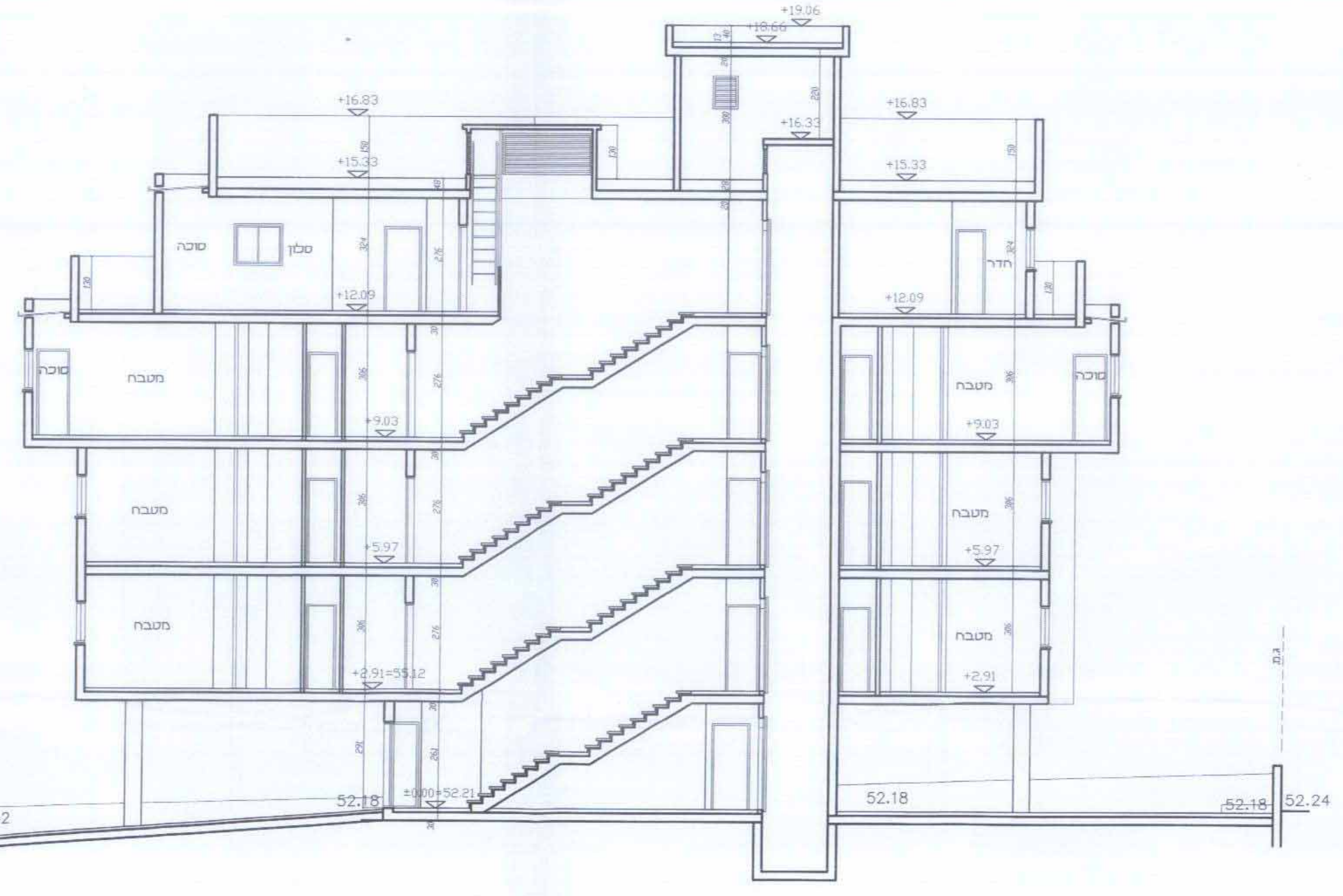
תכנית קומה 1 ק"מ 1:100



תכנית קומה 2 ק"מ 1:100

קהילות יעקב

קהילות יעקב



תכנית ק"מ 1:100

קהילות יעקב