

# תכנית מסי הר\מק\2151

הוראות תכנון הממשק בין מגרשים פרטיים לשטחים ציבוריים  
תכנית מתאר מקומית

## נספח נופי

סוג איחוד וחלוקה	מסמכת ראשית	אופי התכנית
כלא איחוד וחלוקה	ועדה מקומית	תכנית שיתן מכוזה להוציא היתרים

מחוז: **תל אביב**  
 מרחב תכנון מקומי: **הרצליה**  
 רשות מקומית: **כפר שמריהו**  
 מועצה מקומית כפר-שמריהו  
 מחלקת תכנון  
 18.11.2010  
 נתקבל

### חזמת מוסד התכנון:

הועדה המקומית לתכנון ובנייה  
 מרחב הרצליה  
 חוק התכנון והבניה תשכ"ה-1965  
 אזור תכנית מסי הרצליה  
 התכנית מאושרת מכח חוק 108 (א)  
 כונן תלמידי

**אשרת**

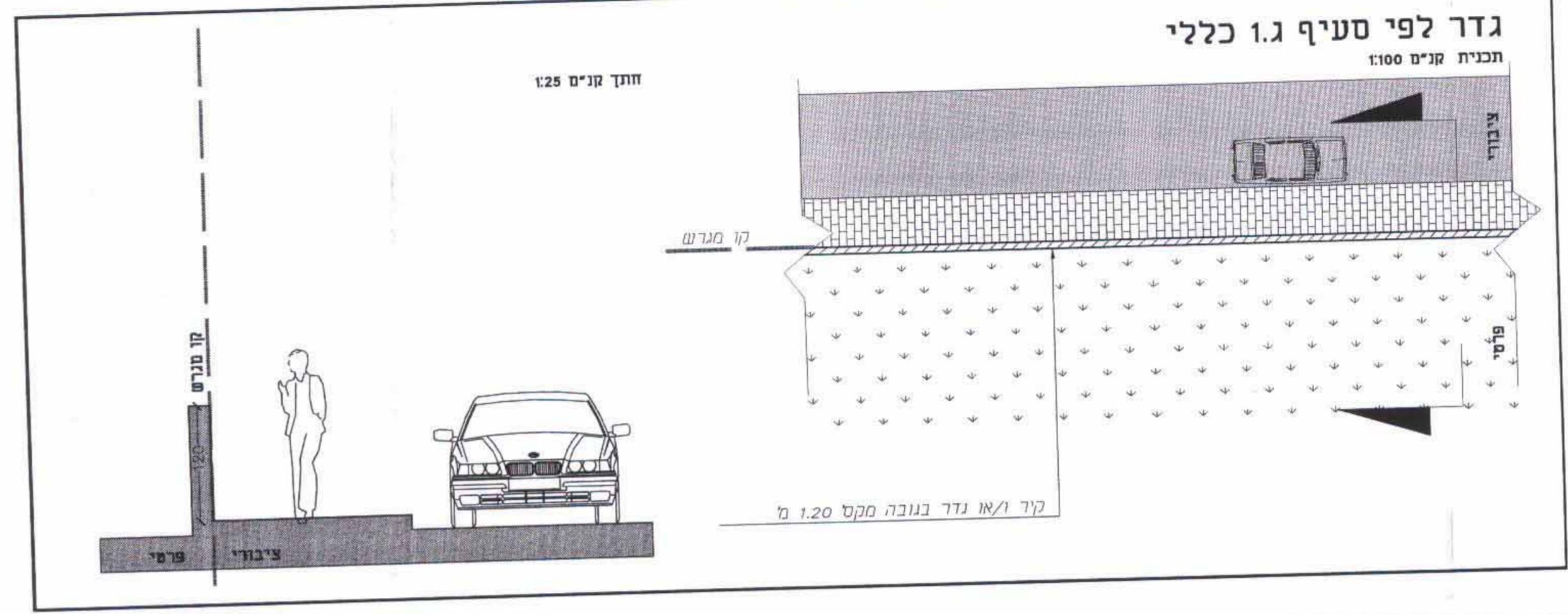
מזכיר הוועדה המקומית

שלב: הגשה : 01.03.10 תאריך: 6 מהדורה:

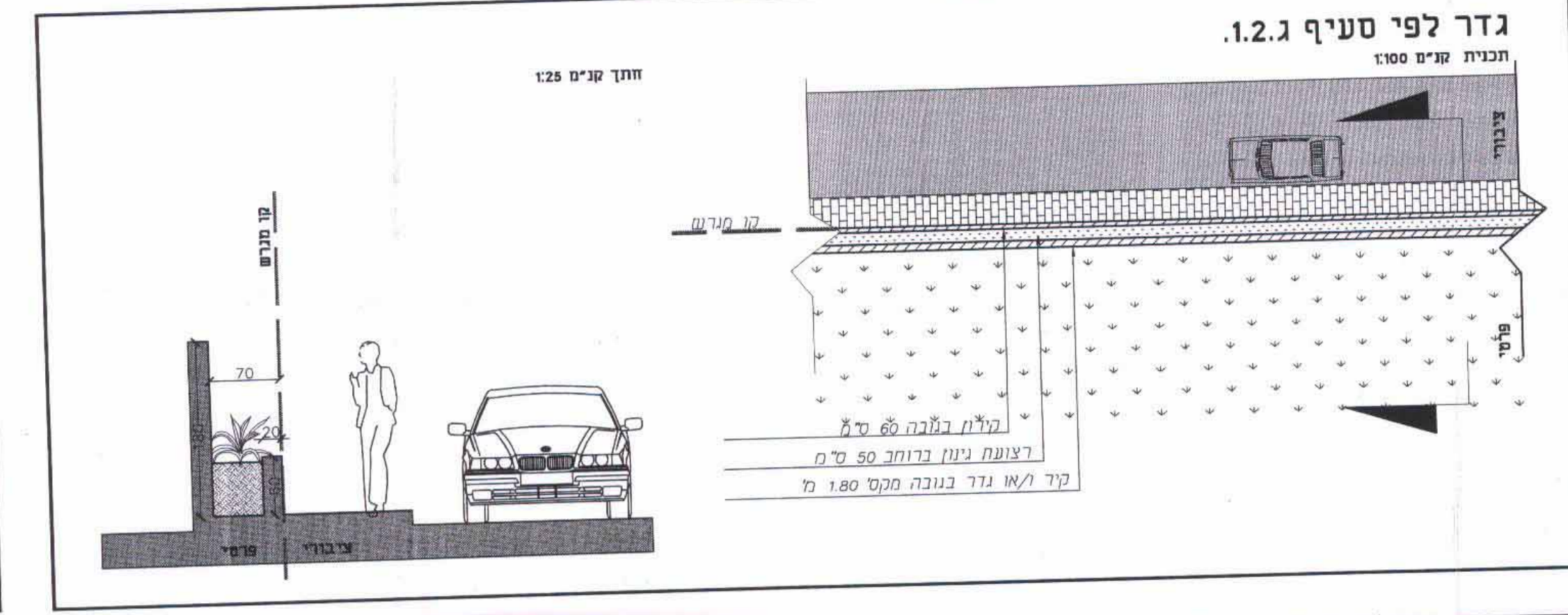
שמות וחתימות:

מועצה מקומית כפר שמריהו	09-9505385	09-9506699
גורן היסוד 13, כפר שמריהו	09-9505385	09-9506699
מועצה מקומית כפר שמריהו	09-9505385	09-9506699
גורן היסוד 13, כפר שמריהו	09-9505385	09-9506699
שם:	שם:	שם:
מסמכת:	מסמכת:	מסמכת:
מסלול:	מסלול:	מסלול:
שם:	שם:	שם:
מסמכת:	מסמכת:	מסמכת:
מסלול:	מסלול:	מסלול:
שם:	שם:	שם:
מסמכת:	מסמכת:	מסמכת:
מסלול:	מסלול:	מסלול:

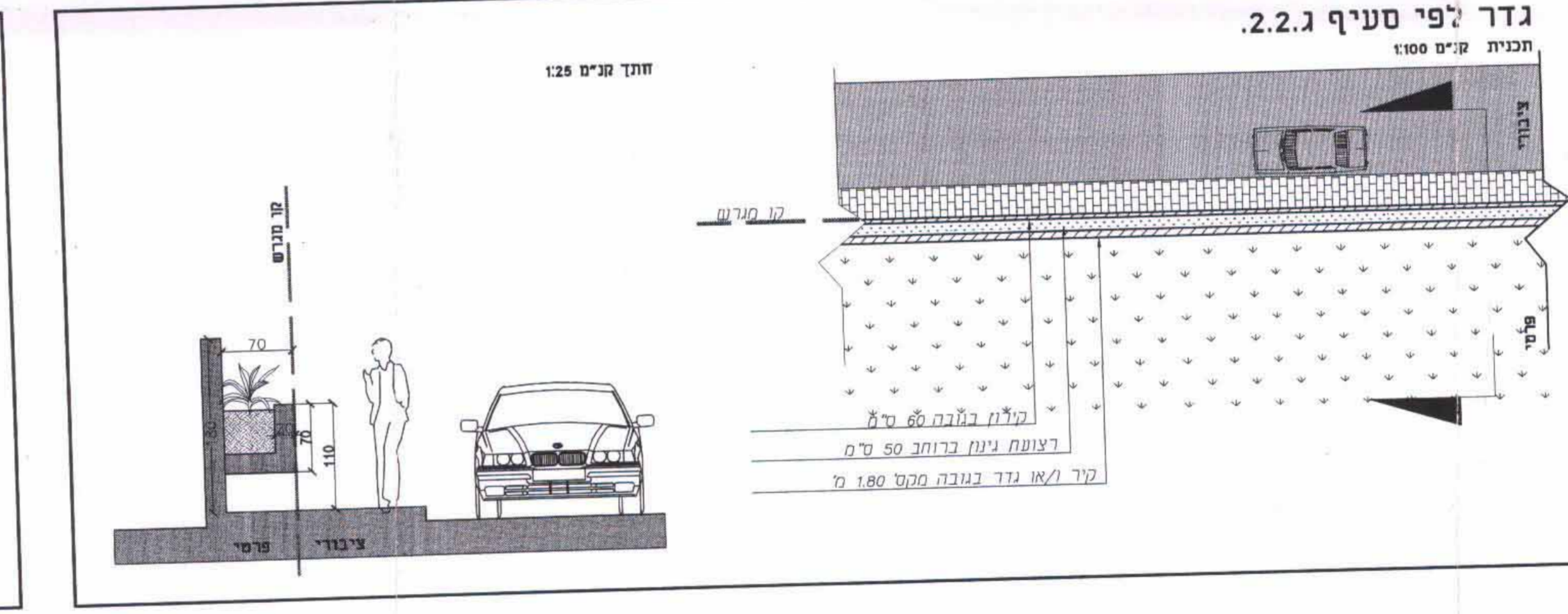
### גדר לפי סעיף ג.1 כללי



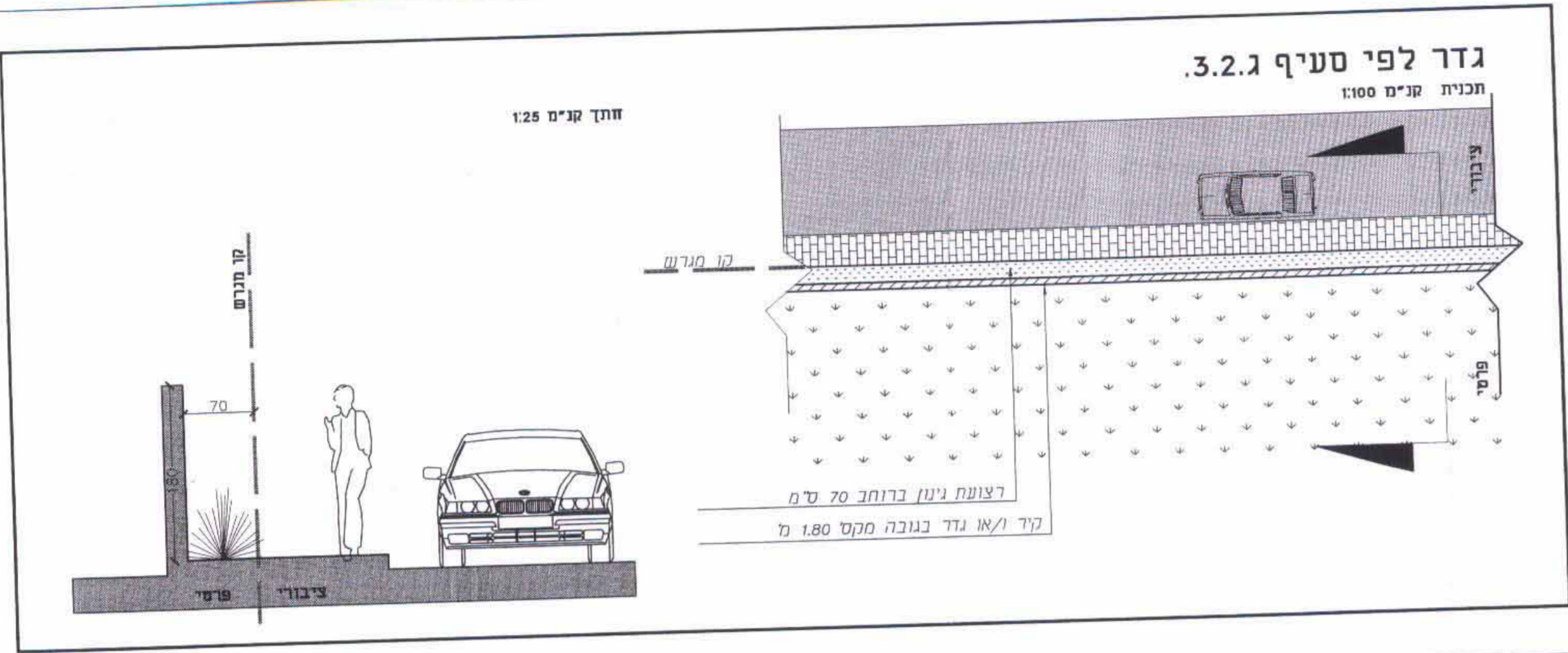
### גדר לפי סעיף ג.1.2



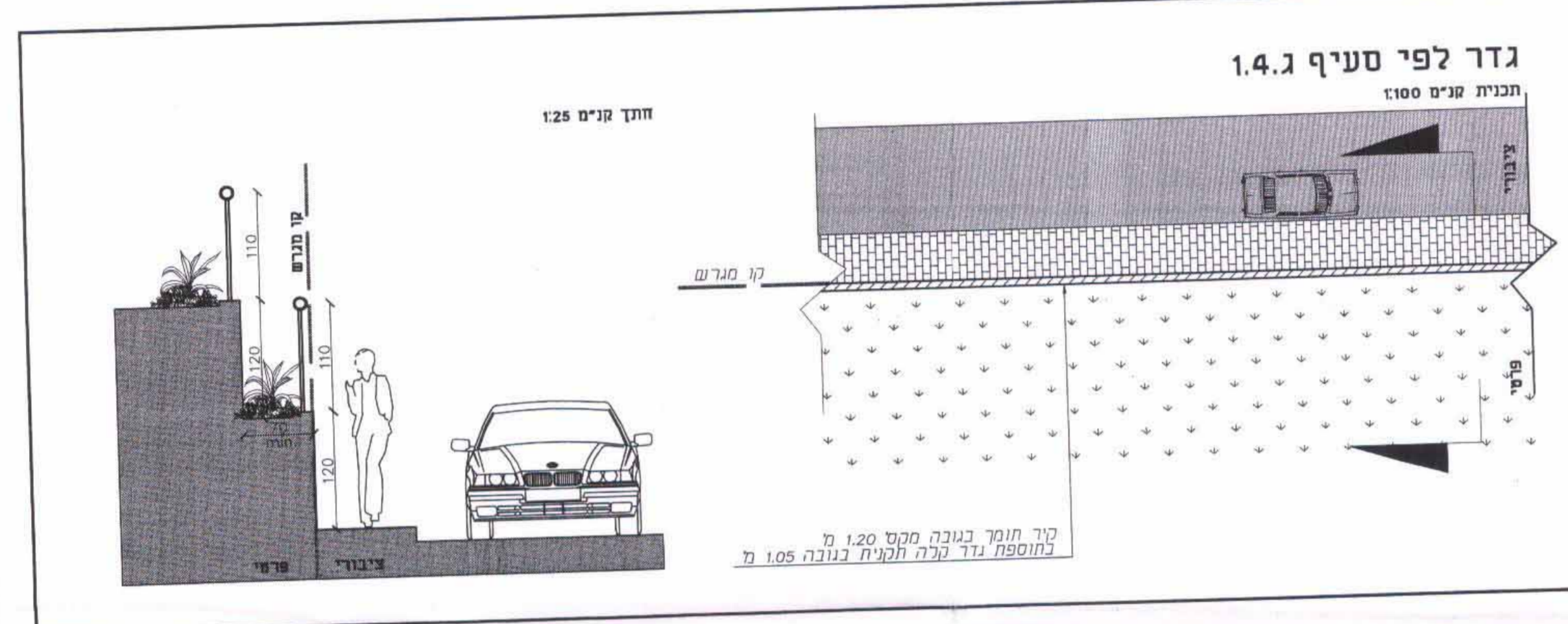
### גדר לפי סעיף ג.2.2



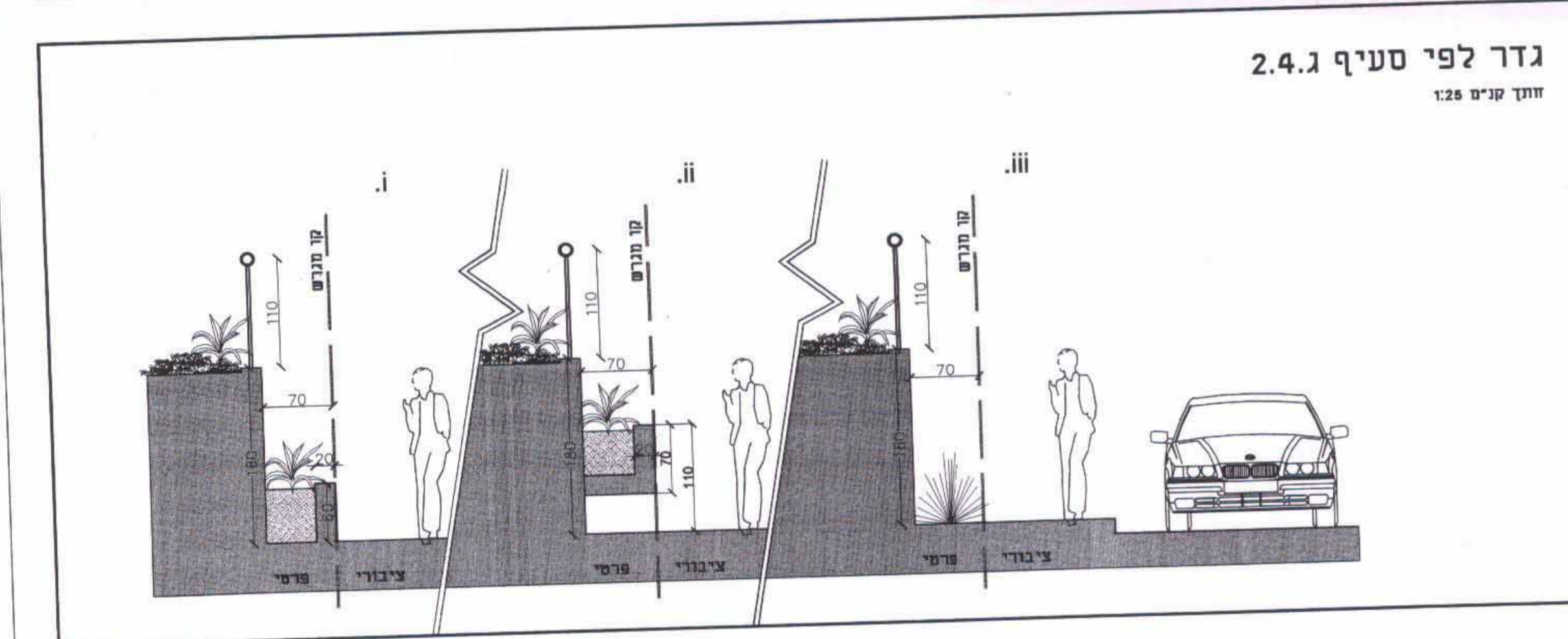
### גדר לפי סעיף ג.2.3



### גדר לפי סעיף ג.1.4



### גדר לפי סעיף ג.2.4



### גדר לפי סעיף ג.3.4

