










מקרא נספח נופי

-  גבול תכנית
-  גבול גוש ומספרו
-  גבול חלקה ומספרה
-  גבול חא שטח ומספרו
-  שטח ציבורי פתוח
-  סימול נופי
-  זיקת האהל למספר רגלי
-  צד אופנים
-  עץ לשמור

**נספח נופי**  
**תכנית מס' הר/1920/1**  
**'מתחם האוניברסיטה'**

איחוד וחלוקה	סמכות ראשית	אופי התכנית
ללא הסמכת בעלים	עדה מוזדית	תכנית שמכוחה ניתן לרוצ'א והתרם

מחוז: **תל אביב**  
מרחב תכנון מקומי: **הרצליה**  
סוג התכנית: **תכנית מתאר מקומית ברמה מפורטת**  
שטח התכנית: **274.763 דונם**  
קני'מ': **1:1280**

נושים וחלקות בתכנית:

גוש	שטח הגוש	חלקות בשלמותן	שטח חלקות
6524	מוסדר	27-31.33-38.66.67	260.13
6526	מוסדר	2-8.10.130-137	

**זותמות מוסד התכנון:**  
התוכנית נכנסה לתוקף ביום 11.11.2009  
התוכנית נכנסה לתוקף ביום 11.11.2009  
התוכנית נכנסה לתוקף ביום 11.11.2009  
התוכנית נכנסה לתוקף ביום 11.11.2009

שלב: מילוי תנאים לתתן תוקף מהדורה 1 : תאריך: 16.09.2009

שמות וחתימות:

מגיש התכנית	שם הועדה המקומית מרחב הרצליה	מספר:	520021667
בעלי עניין בקרקע	מדינת ישראל	מספר:	
עורך התכנית	עיריית הרצליה	מספר:	
	מסרטים	מספר:	