

נספח עציים

תכנית מס' גב/מק/540

שינויים לתכנית גב/53
ולתכנית גב/מק/2002

סירקין 4

אזור חלוקה	סמכות ראשית	אופי התכנית
-	ועדה מקומית	תכנית שינוי סמכות להוציא היתר

מחוז: תל-אביב
נפה: תל אביב יפו
מקום: גבעתיים
שטח התכנית: 0.924 דונם
קנה מידה: 1:250

גושים וחלקות בתכנית:		
גוש	סוג הגוש	חלקי חלוקה
6166	מסודר	229
-	-	-

זוהמת מוסד התכנית: העדה המקומית לתכנון ובניה - גבעתיים
אשרור תכנית מס' 540/גב/מק/2002
החלטה המועצה החלטה לאשר את התכנית
בשינויים מס' 53/גב/מק/2002

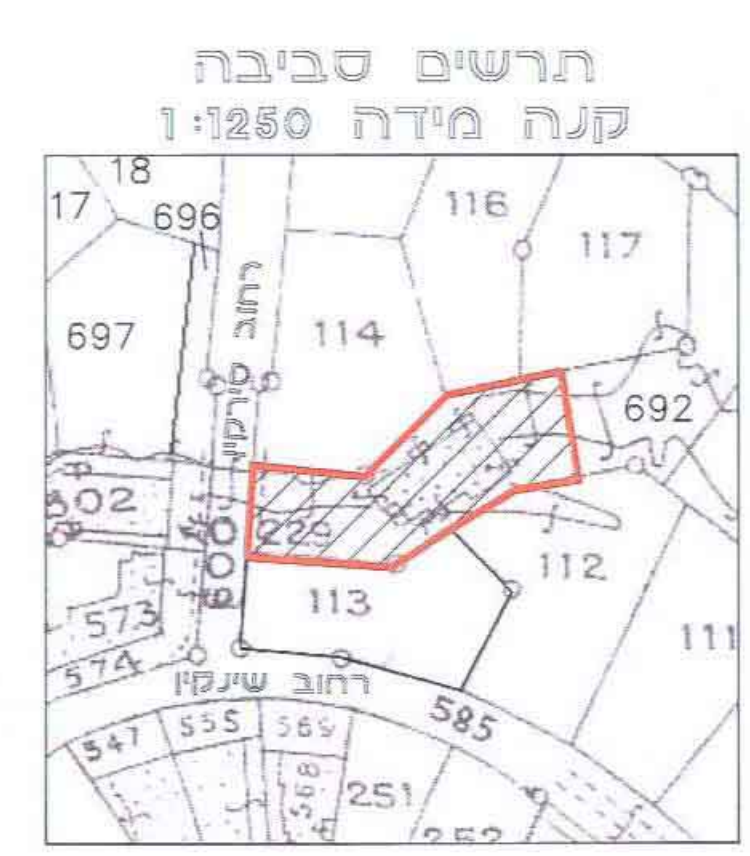
שלב: תוכנית עבודה | מחזור: 5 | תאריך: 05.06.2012

שמות וחתימות:		
יוזם התכנית	ד"ר אריאל יערי מס' 513866970_ג	מס' 513866970_ג
מנהל התכנית	ד"ר אריאל יערי מס' 513866970_ג	מס' 513866970_ג
בעל חזיונות בוקוע	ד"ר אריאל יערי מס' 513866970_ג	מס' 513866970_ג
עורך התכנית	ד"ר אריאל יערי מס' 513866970_ג	מס' 513866970_ג
מודד	ד"ר אריאל יערי מס' 513866970_ג	מס' 513866970_ג

מחוז: תל אביב
נפה: תל אביב יפו
מקום: גבעתיים
גוש: 6166
חלקה: 119,229

לוח שטחים

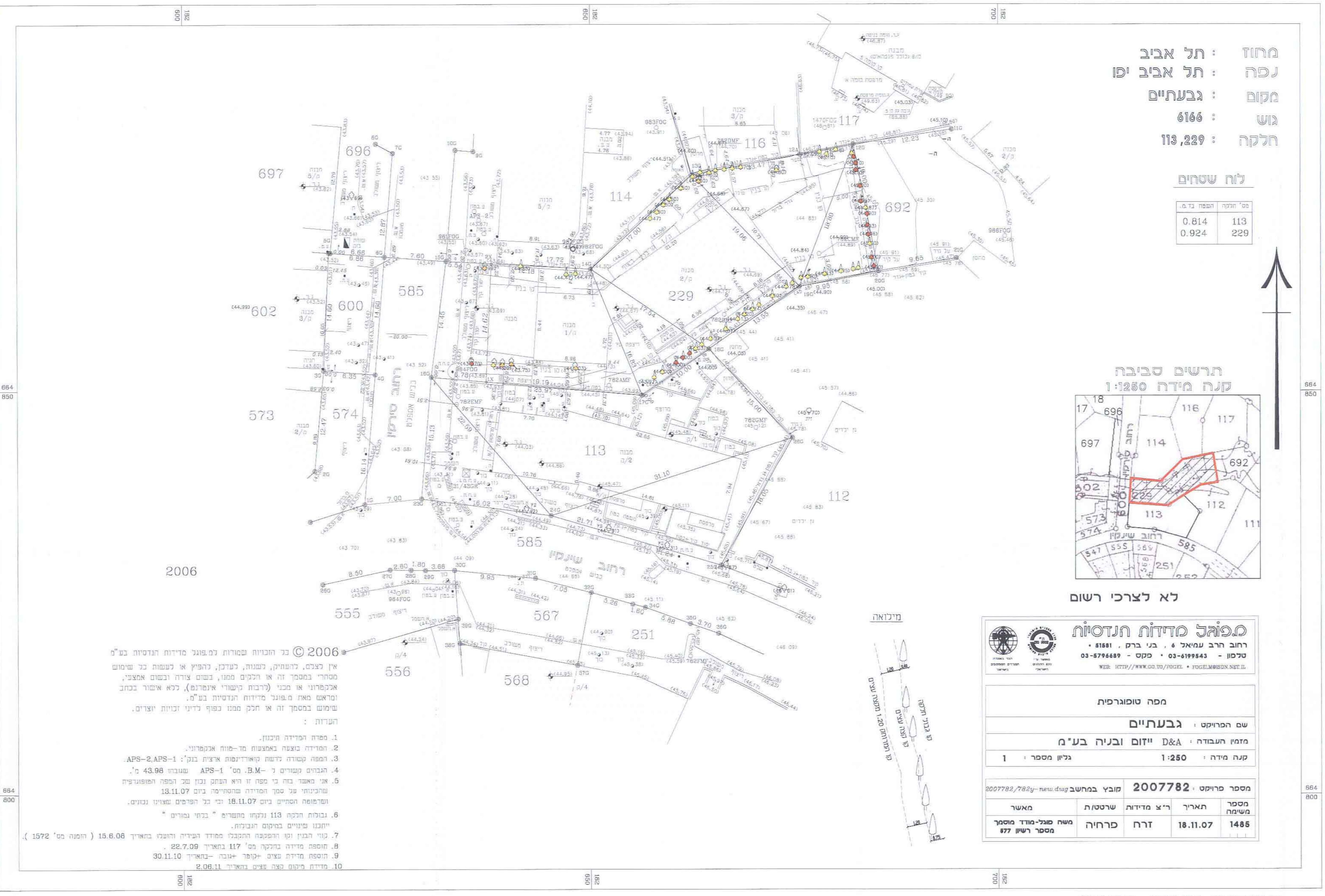
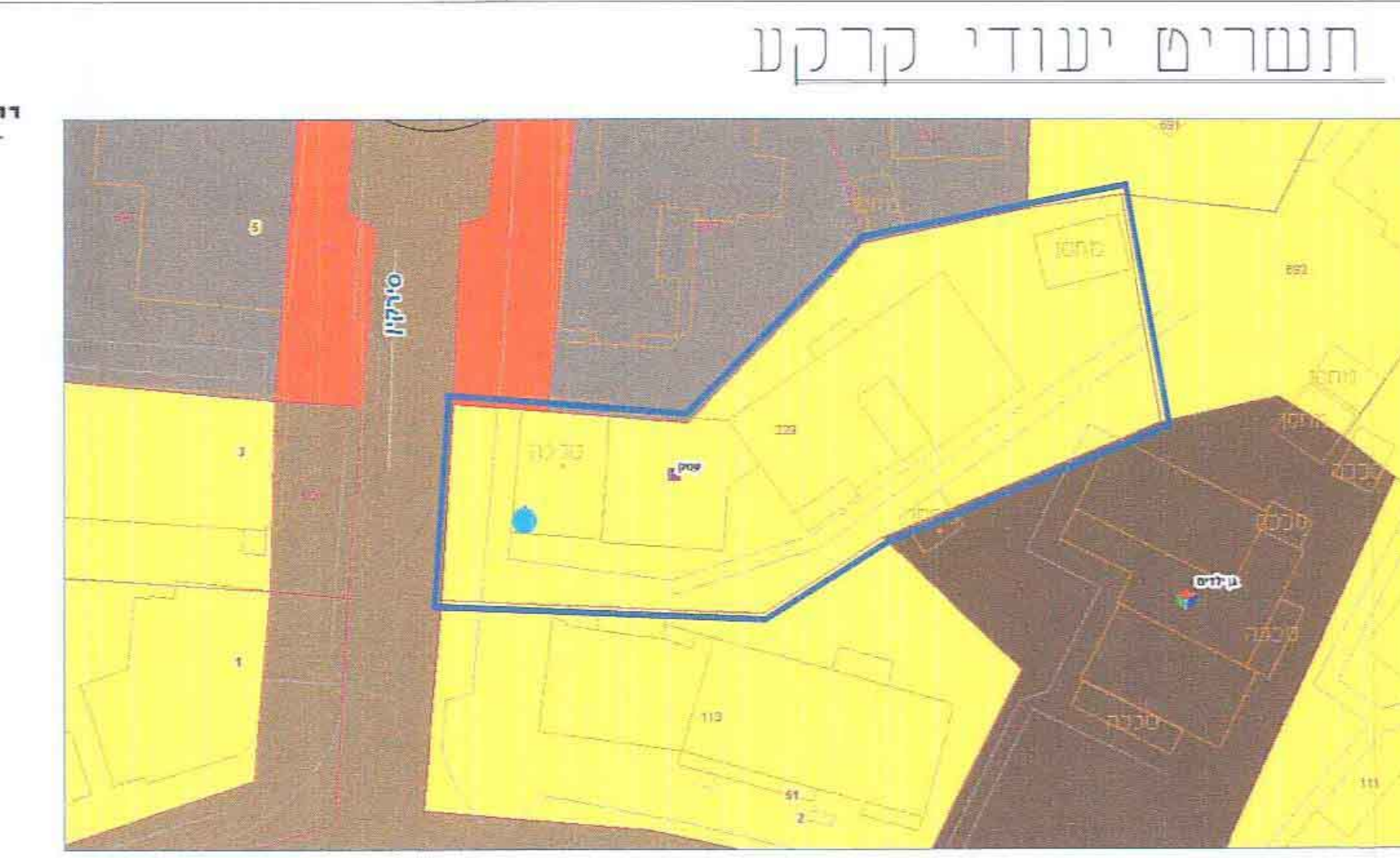
סה"כ שטח	113
שטח ירוק	0.814
שטח אחר	0.924



מפת מדידות הנדסית
רחוב הרב נחמאל 4, ג'י ברק, יפו
טל: 03-4443700 | פקס: 03-4443444
www.msh.com.il

מפה טופוגרפית
שם הפרויקט: גבעתיים
חמת העברת: D&A יזום ובניה בע"מ
קנה מידה: 1:250 | גודל מספר: 1

מספר פרויקט: 2007782 | מובע במחשב: 2007782
מספר מפת: 1485 | תאריך ירוץ מדידת שיטות: מאשר
18.11.07 | זרח כורחה | מספר רישוי: 301110



© 2006 כל הזכויות שמורות למפיק כל מידות הנדסיות בש"ס
אין לעבד, להעתיק, להעתיק, לעדכן, להפיץ או לשכפל כל שימוש
מסחרי במסמך זה או חלקים ממנו, בשום צורה ובשום אמצעי,
אלקטרוני או מכני (לרבות קישור אינטרני), ללא אישור בכתב
מפיקו. כל שימוש במידות הנדסיות בש"ס
שימוש במסמך זה או חלקים ממנו בפרט בדיון זכויות יוצרים,
הערת: 1. מפרט הפרויקט.
2. מפרט נטעם באמצעות מ-מספר אקספרט.
3. רישום קטורה דומה שאיננה אישור בק"י-1-2-APS.
4. הערות נוספות ל- B.M. מס' 43.98 שבניהו.
5. אין להשתמש במסמך זה או חלקים ממנו לשימוש אחר.
6. הוצאת חלקים 113 לחתום המפרט * בבדי גורמים *
7. כל שינוי חלקים המובע ממפרט הנדסיות והנדסה (המספר 1572) 18.06.07
8. מספר מדידת חלקה מס' 117 הוא 301110.
9. מספר מדידת חלקה מס' 119 הוא 301110.

(1) רשימת עציים קיימים במפת החלקה

מס' עץ	שם עץ	גובה מ"מ	מצב בריאות	בדיחה	המקום	שימור	הערות
06	פיקוס השדרות	1.00 מ'	×	×			
07	פיקוס השדרות	0.90 מ'	×	×			נזק ממוצע
08	פיקוס השדרות	0.68 מ'	-	-			הלקם נכנס 8
10	פיקוס השדרות	1.00 מ'	×	×			
11	ברוש	0.37 מ'	×	×			
12	ברוש	0.40 מ'	×	×			
13	ברוש	0.50 מ'	×	×			
14	ברוש	0.31 מ'	×	×			
15	ברוש	0.40 מ'	×	×			
16	ברוש	0.23 מ'	×	×			
17	ברוש	0.17 מ'	×	×			
18	ברוש	0.60 מ'	×	×			
19	ברוש	0.33 מ'	×	×			
20	ברוש	0.43 מ'	×	×			
21	ברוש	0.20 מ'	×	×			
22	ברוש	0.20 מ'	×	×			
23	ברוש	0.40 מ'	×	×			
24	ברוש	0.35 מ'	×	×			
25	ברוש	0.30 מ'	×	×			
26	ברוש	0.23 מ'	×	×			
27	ברוש	0.43 מ'	×	×			
28	ברוש	0.25 מ'	×	×			
29	ברוש	0.37 מ'	×	×			
30	ברוש	0.37 מ'	×	×			
31	ברוש	0.34 מ'	×	×			
32	ברוש	0.17 מ'	×	×			
33	ברוש	0.25 מ'	×	×			
34	ברוש	0.45 מ'	×	×			
35	ברוש	0.55 מ'	×	×			
36	הוד	0.20 מ'	×	×			
37	ברוש	0.27 מ'	×	×			
38	ברוש	0.33 מ'	×	×			
39	ברוש	0.46 מ'	×	×			
40	ברוש	0.18 מ'	×	×			
41	ברוש	0.30 מ'	×	×			
42	ברוש	0.20 מ'	×	×			
43	ברוש	0.30 מ'	×	×			
44	דובל וסוגינות	0.40 מ'	×	×			
45	ברוש	0.50 מ'	×	×			
46	ברוש	0.33 מ'	×	×			
47	ברוש	0.30 מ'	×	×			
48	ברוש	0.38 מ'	×	×			
49	ברוש	0.20 מ'	×	×			
50	ערביכאה	0.60 מ'	×	×			
51	ברוש	0.30 מ'	×	×			
52	ברוש	0.40 מ'	×	×			
53	ברוש	0.25 מ'	×	×			
54	ברוש	0.70 מ'	×	×			
55	ברוש	0.20 מ'	×	×			
56	ברוש	0.20 מ'	×	×			
57	ברוש	0.55 מ'	×	×			
58	ברוש	0.60 מ'	×	×			
59	ברוש	0.60 מ'	×	×			
60	ברוש	0.35 מ'	×	×			
61	ברוש	0.18 מ'	×	×			
62	ברוש	0.30 מ'	×	×			
63	ברוש	0.40 מ'	×	×			
64	ברוש	0.40 מ'	×	×			
85	ברוש	0.33 מ'	×	×			
86	ברוש	0.33 מ'	×	×			

מקרא עציים

- עץ קיים בעתירה
- עץ קיים בהתקנה
- עץ קיים לשימור

