

סוג התכנית: תכנית מתאר מקומית ברמה מפורטת

נספח 1 - נספח בינוי

איחוד וחלוקה	מסכות ראשית	אופי התכנית
ללא הכמת הכפלים בכל תחום התכנית	עגדה מחודדת או הרשאת בחלק מתחום התכנית	הכנית שניתן מכוחה להוציא ריתורים

מחזור : תל-אביב
 מרחב תכנון מקומי : הרצליה
 רשות מקומית : הרצליה
 שטח התכנית : כ-76.273 דונם
 קנה מידה : 1:1000

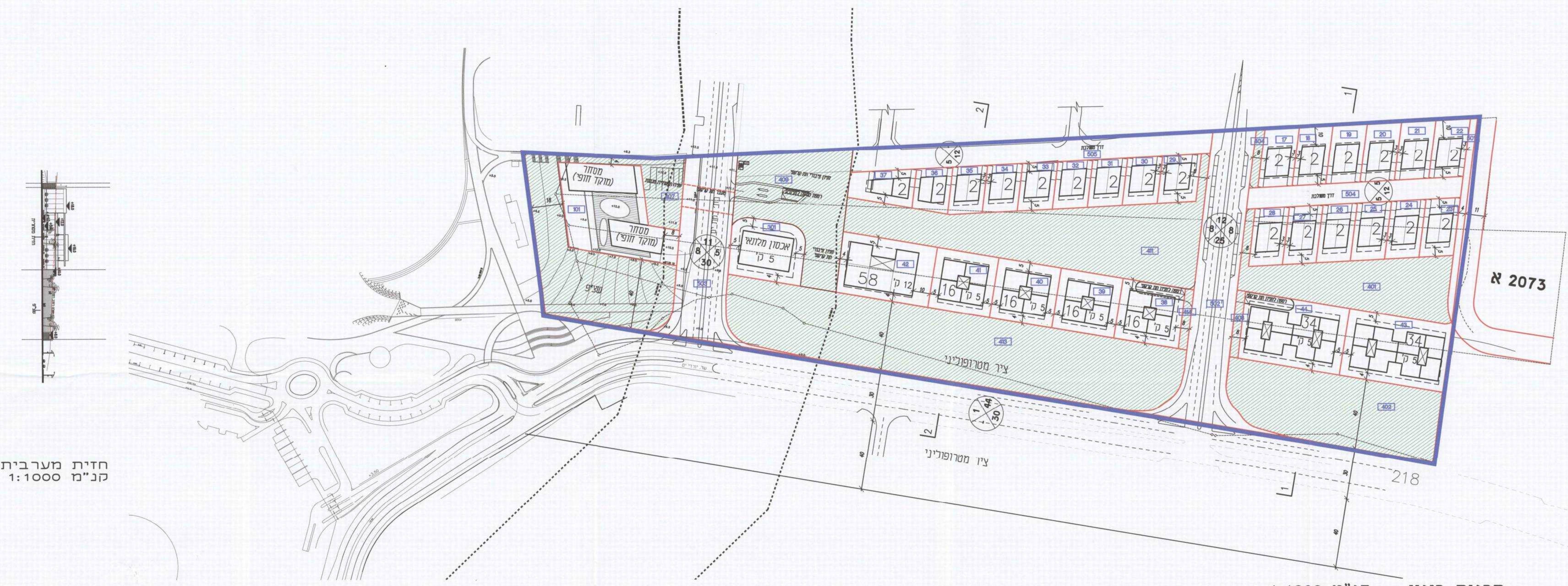
נושאים וחלוקות בתכנית:

גוש	סוג הגוש	חלוקות בשלטות	חלקי חלוקות
6419	מוסדר	10	4'5"8"11'2"14"16
6590	מוסדר		1

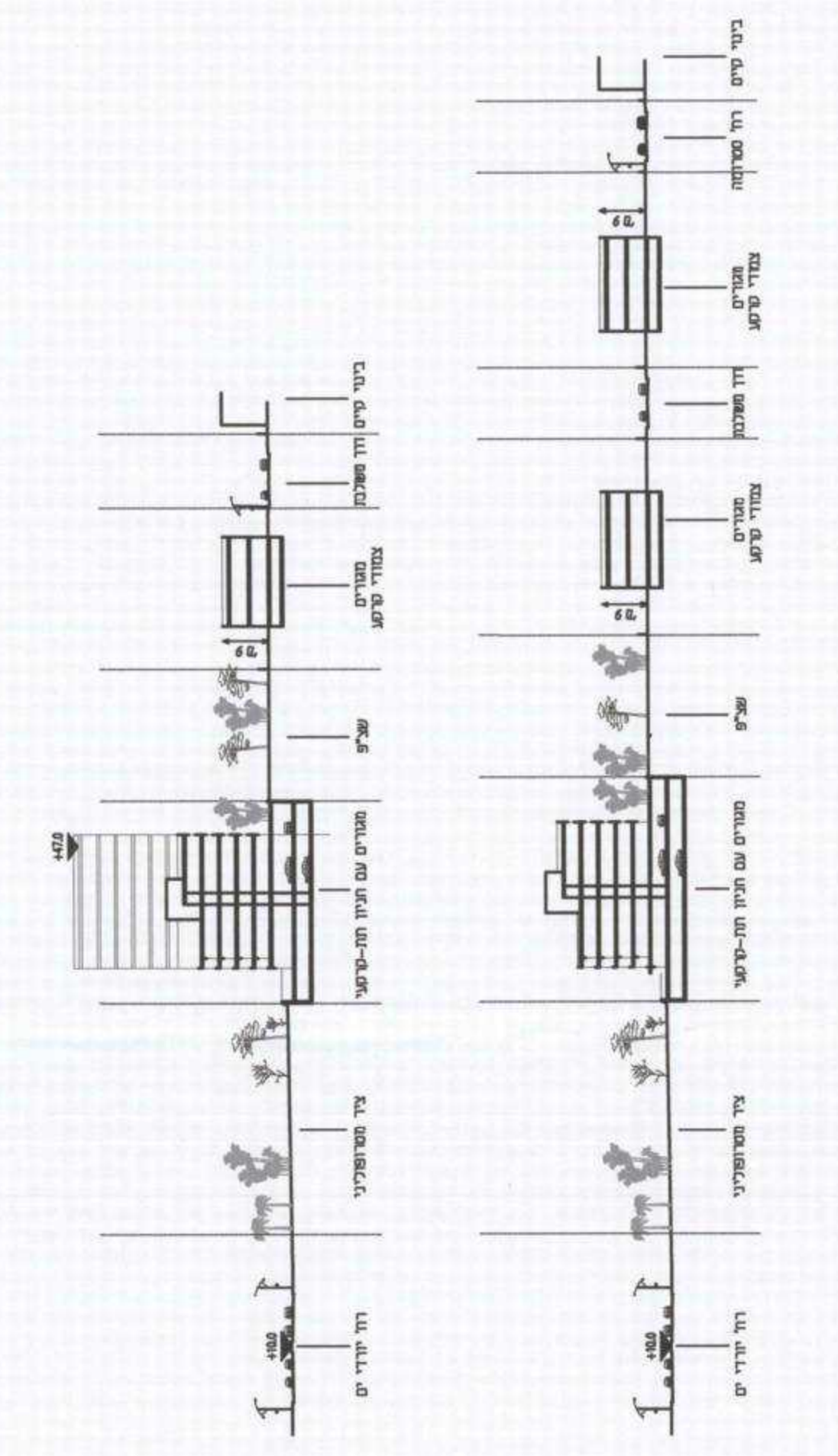
חותמות מוסד התכנון:

משרד המגורים מחוז תל-אביב
 תוקף התכנון והכנת תעודות: 1985
 אישור תכנית מס' 1985
 תעודת המחזור לפיכך להגיש תחילת
 תוכנית 19-1-1985
 נעלה אדווה
 ת"ר (הנדסה/אדריכלות)

שלב: מילד תואם למתן חוקי מהדורה: 5 תאריך: 03.09.12

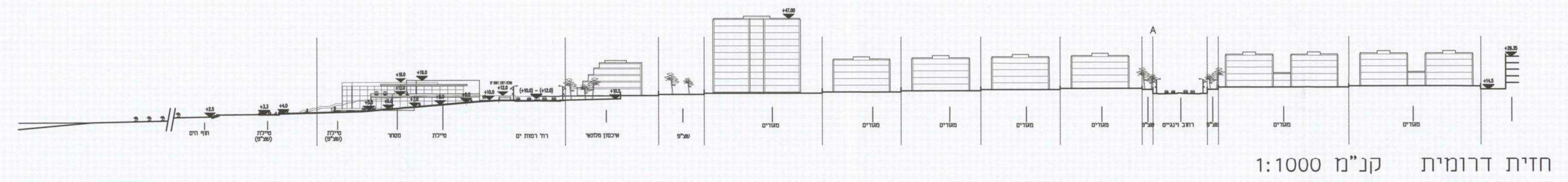


תכנית בינוי קנ"מ 1:1000



חתך 1 קנ"מ 1:1000
חתך 2 קנ"מ 1:1000

חזית מערבית קנ"מ 1:1000



חזית דרומית קנ"מ 1:1000