

תכנית מתאר מקומית ב'מק/410
רובע דרום מערב העיר בת ים

נספח נופי

אשרת רשמית	מסכת רשמית	אשרת תכנית
ללא הסכמת בעלים	ועדה מקומית	תכנית מפורשת

מחזור: ת"א
 מרחב תכנון מקומי: בת ים
 עיריבת ים
 שטח התכנית: 580.683 דונם
 קני"מ 1:2500

גושים ותלפיות בתכנית:

שם	סג	סמכה	סלמן
5026	13, 10, 8, 6		
5027	1, 2, 8, 6, 10, 13, 15, 19		
1027	24, 31		
1028	27		

תימונת מסודרת התכנית:



שלב: מתק
 גליון: 3/8

שמות ותתימות:

שם:	תחמה:
סמכה:	האלי:
סלמן:	קסט:

שם:	תחמה:
סמכה:	האלי:
סלמן:	קסט:

שם:	תחמה:
סמכה:	האלי:
סלמן:	קסט:

שם:	תחמה:
סמכה:	האלי:
סלמן:	קסט:

שם:	תחמה:
סמכה:	האלי:
סלמן:	קסט:

שם:	תחמה:
סמכה:	האלי:
סלמן:	קסט:

שם:	תחמה:
סמכה:	האלי:
סלמן:	קסט:

שם:	תחמה:
סמכה:	האלי:
סלמן:	קסט:

שם:	תחמה:
סמכה:	האלי:
סלמן:	קסט:

שם:	תחמה:
סמכה:	האלי:
סלמן:	קסט:

שם:	תחמה:
סמכה:	האלי:
סלמן:	קסט:

שם:	תחמה:
סמכה:	האלי:
סלמן:	קסט:

שם:	תחמה:
סמכה:	האלי:
סלמן:	קסט:

שם:	תחמה:
סמכה:	האלי:
סלמן:	קסט:

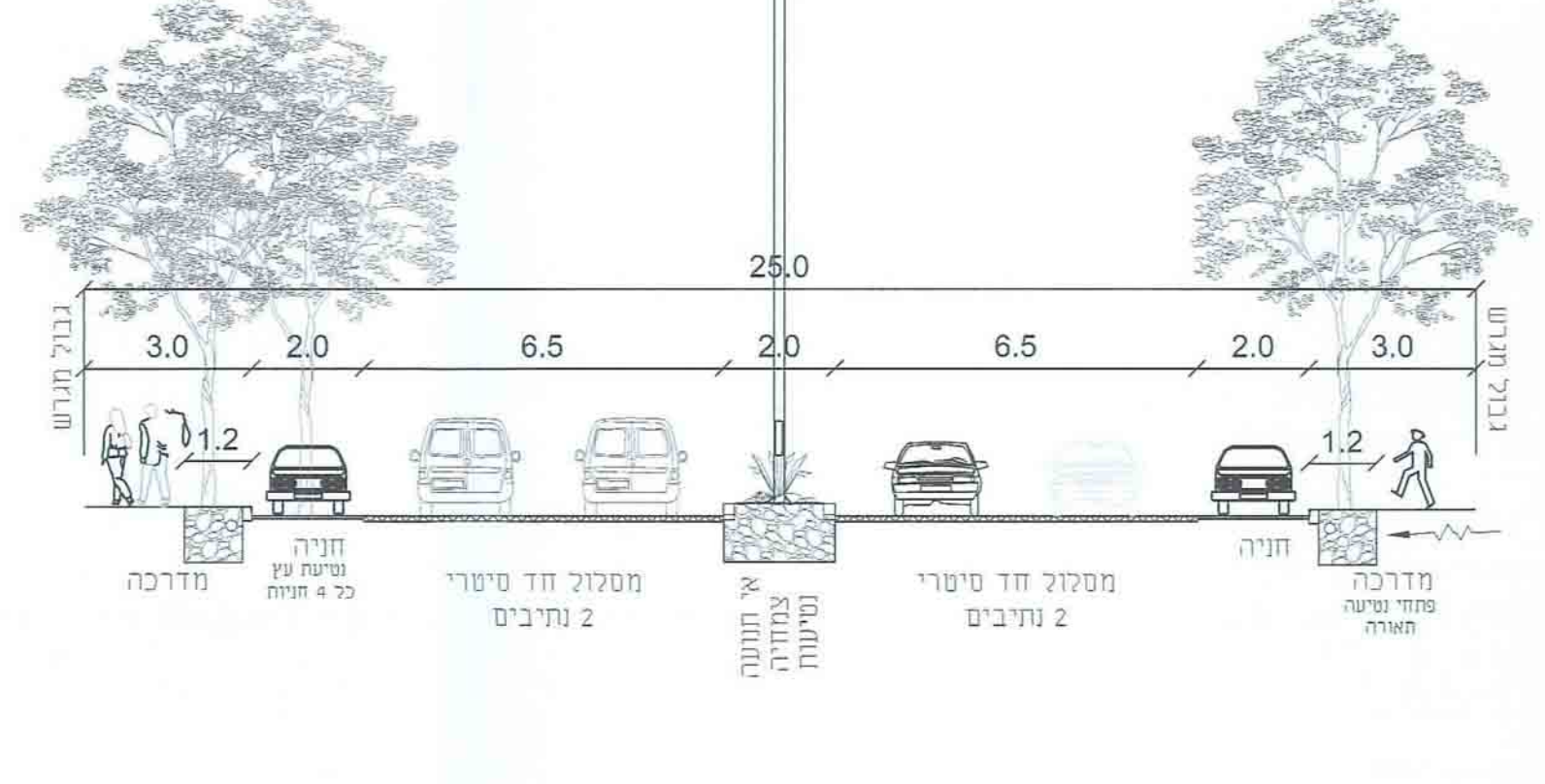
שם:	תחמה:
סמכה:	האלי:
סלמן:	קסט:

שם:	תחמה:
סמכה:	האלי:
סלמן:	קסט:

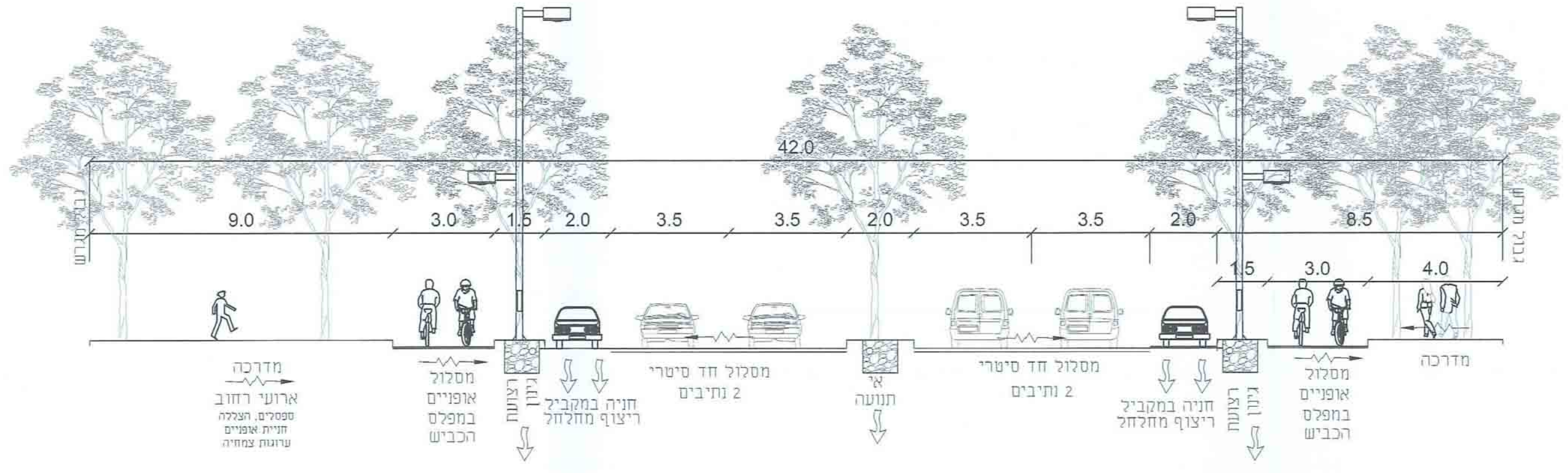
שם:	תחמה:
סמכה:	האלי:
סלמן:	קסט:

חתכי רחוות היקפיים אופייניים.
קני"מ 1:100

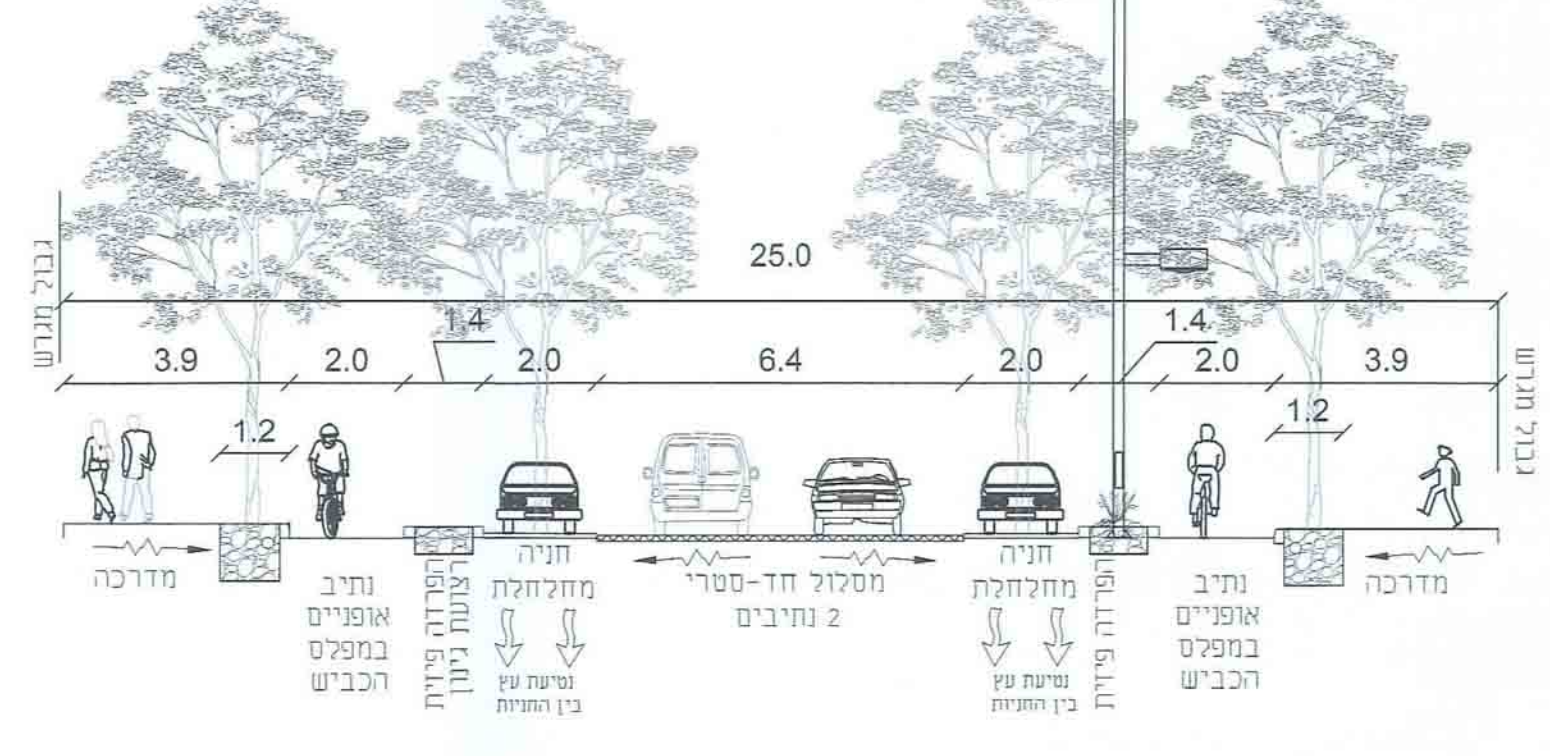
חתך אופיני דרומי
חתך אופיני 25.0 מטר
9 - 9



חתך אופיני 42.0 מטר
8 - 8



כביש צפוני
חתך אופיני 25.0 מטר
10 - 10



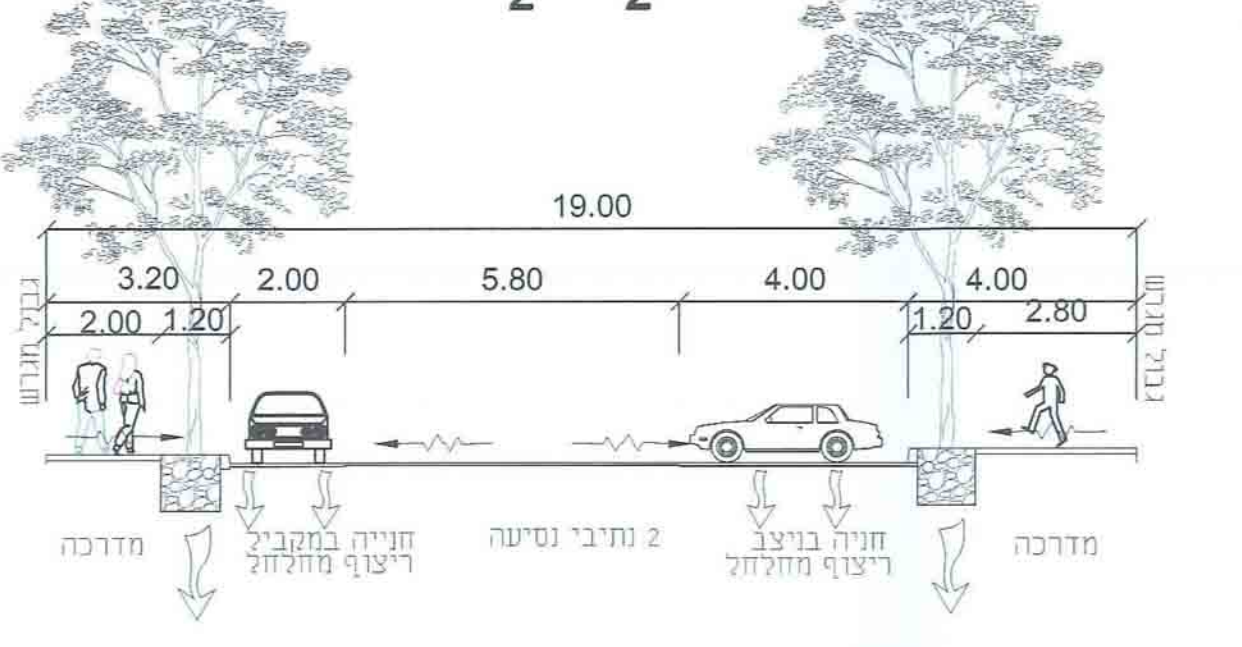
חתך בדרך מסי 2 - ציר ירוק מיוחד

חתכי רחובות פנימיים אופייניים בשכונה
קני"מ 1:100

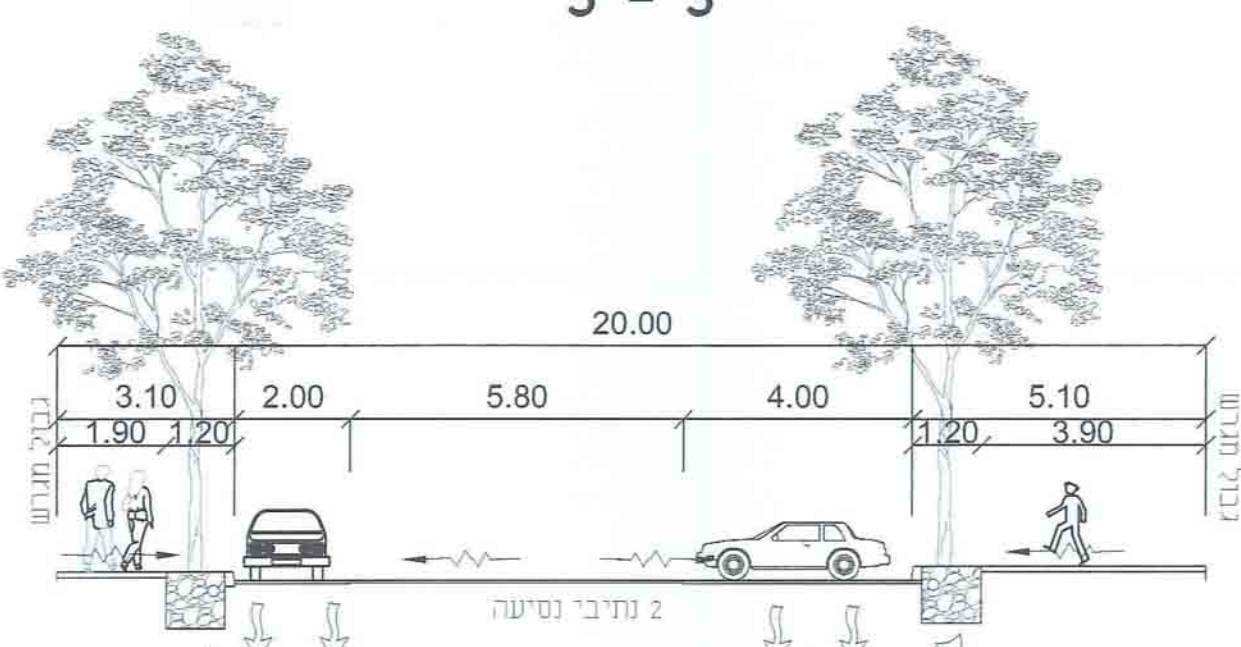
חתך אופיני 20.0 מטר
1 - 1



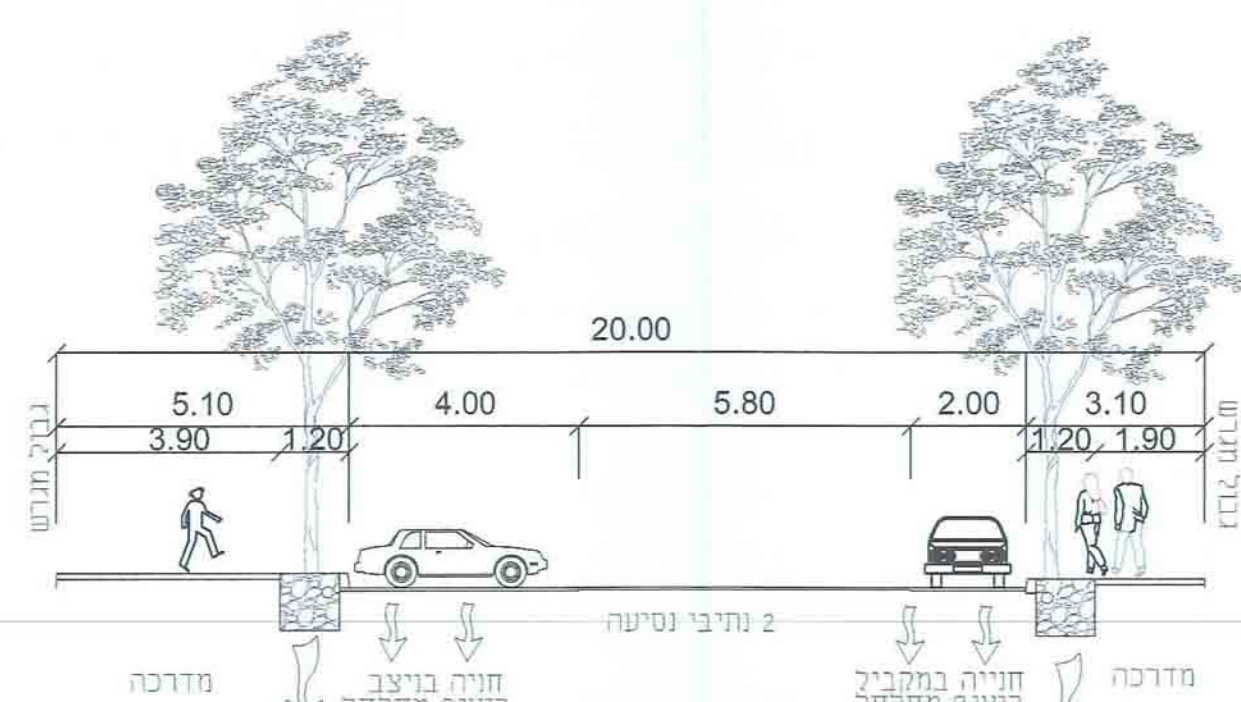
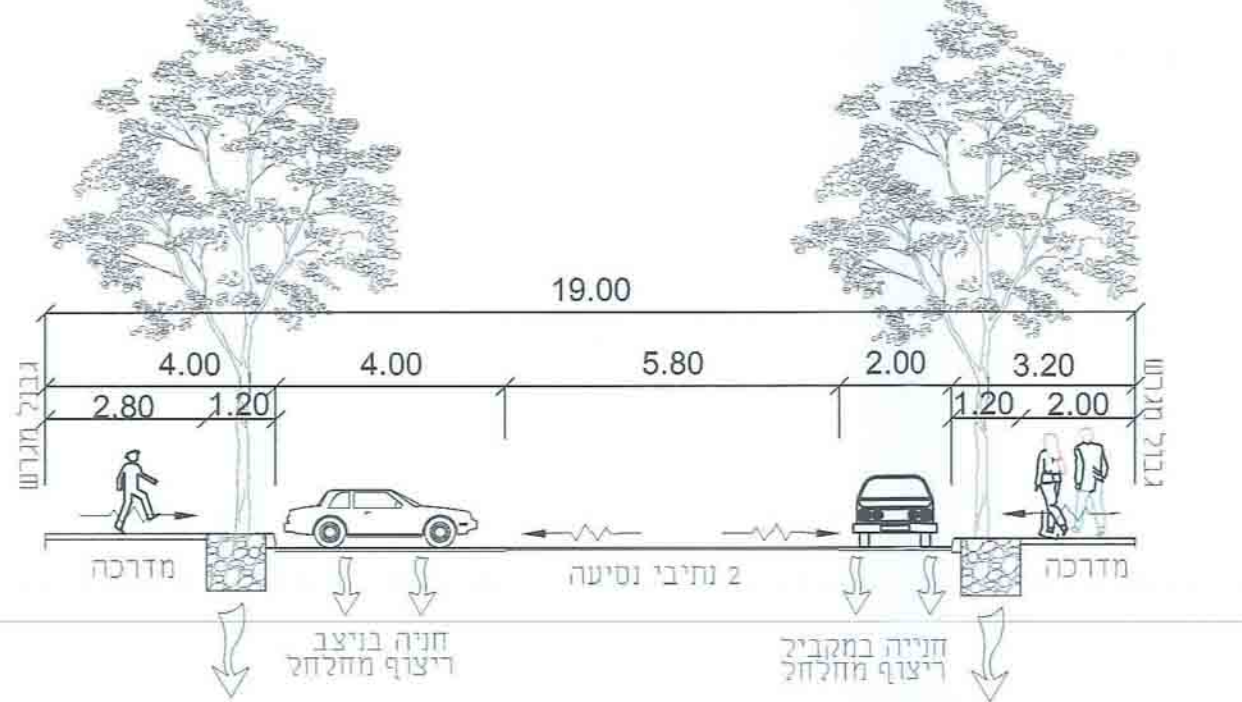
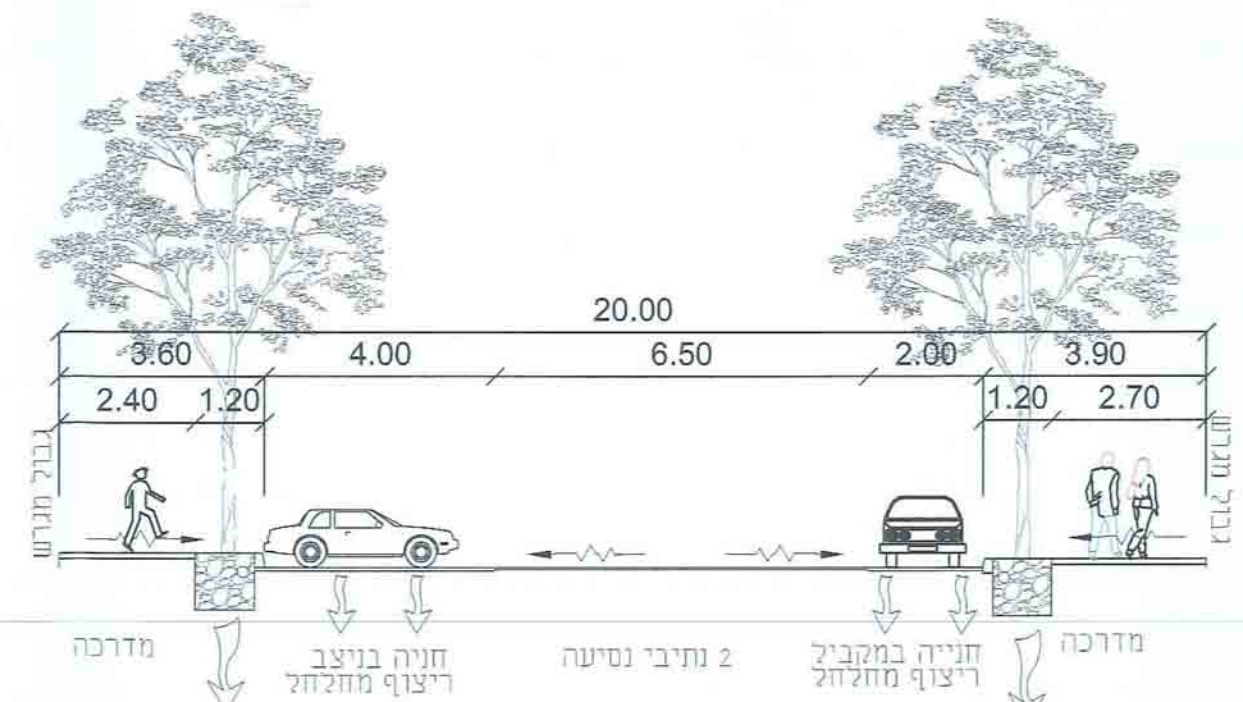
חתך אופיני 20.0 מטר
2 - 2



חתך אופיני 20.0 מטר
3 - 3



חתך אופיני 20.0 מטר
5 - 5



תרישים טביבה
קני"מ 1:25000

הצגת המודל:
 תריש מודל כפי שצולם מרחוק (הצגת המודל) ובה נראו כל התרישים. תמונת המודל שצולמה מרחוק (הצגת המודל) ובה נראו כל התרישים. תמונת המודל שצולמה מרחוק (הצגת המודל) ובה נראו כל התרישים.

שם המודל: 457
 מס רישון: 457
 תאריך: 2014

דיאגנוסטיקון מיוחד:
 תאריך: 2014

שם המודל: 457
 מס רישון: 457
 תאריך: 2014

דיאגנוסטיקון מיוחד:
 תאריך: 2014

שם המודל: 457
 מס רישון: 457
 תאריך: 2014