מרחב תכנון מקומי
תל אביב - יפו
נספח בינוי עקרוני
מיזאן 16 תכנית שינוי בינוי
תא/מק/3696

מחוז: תל - אביב
מרחב תכנון מקומי: תל - אביב - יפו

גוש: 6792
מגרש מחלקה 102
שטח התכנית: 3.029 דונם

היזום: "חב' רשת בע"מ"

בעל הקרקע: חב' "רשות בע"מ"
מנהל מקרקעי ישראל - קק"ל
המתכנן: אדר' אליעזר רבין
עדכון אחרון : 27.06.2013

חתימת המתכנן	חתימת המודד: ש.חפוד תאריך מדידה: 15.08.2011
חתימת הרישום	חתימת הועדה
חתימת בעל הקרקע חב' רשת בע"מ	

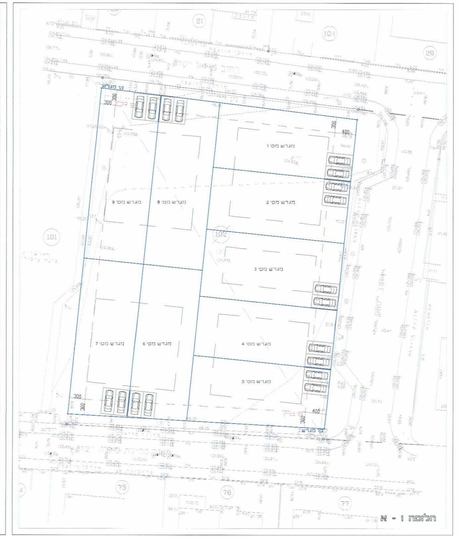

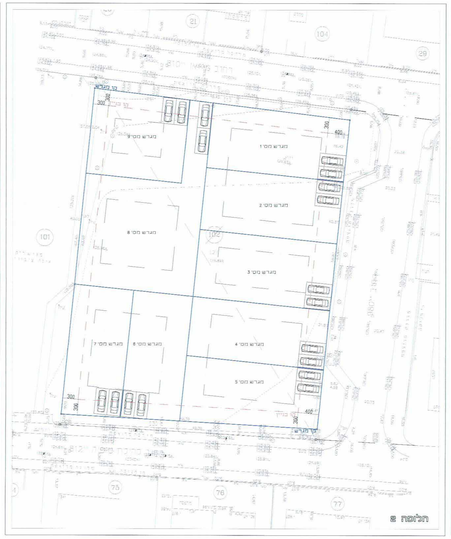

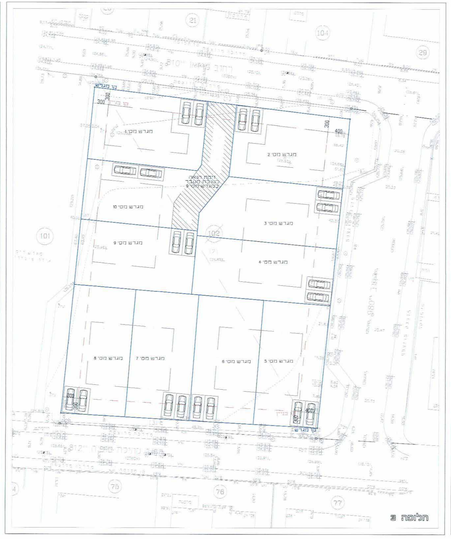

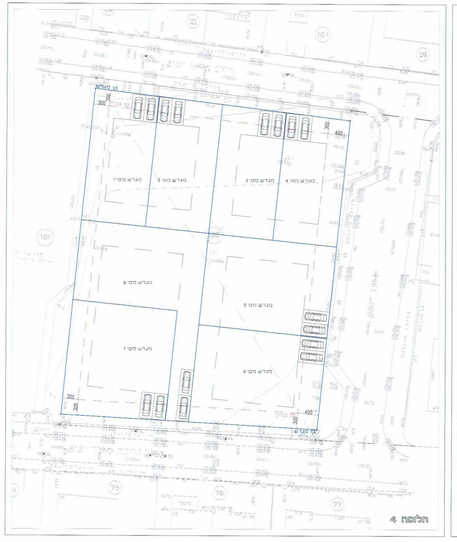

קנ"מ 1:250

חוברת:
נספח בינוי זה הינו עקרוני בלבד ואינו מחייב